Pelvoux

FACILE | 3 KM | 1 H 45

PELVOUX

Pelvoux est une succession de hameaux typiques : Le Poët, le Sarret, le Fangéas, Saint-Antoine (chef-lieu), les Claux, mais également Chambran et Ailefroide. Située au cœur du Parc National des Écrins, la commune de Pelvoux s'étend sur un vaste territoire qui se prolonge jusqu'au sommet des Écrins. Son histoire est étroitement liée à l'histoire de l'alpinisme.

Au patrimoine naturel, à sa faune et flore préservées de la haute montagne, il faut ajouter de belles maisons à arcades et de petites chapelles de montagne, ainsi que des fontaines en bois, qui témoignent à chaque hameau d'une culture ancienne.

Débuter la balade de la station de Pelvoux-Vallouise 1.

Face au chalet du télésiège, aller à droite pour passer entre la piscine et le téléski du Freissinet. Au parking, continuer tout droit, en face, pour passer entre le terrain de tennis et le terrain de foot. Continuer sur le chemin goudronné en face. Traverser un pont et continuer. Arriver aux sanitaires du camping puis s'arrêter à la passerelle 50 mètres plus loin pour profiter de la vue sur le Gyr 2.

Reprendre le chemin goudronné du camping jusqu'au panneau intitulé « Vallée de Vallouise », juste avant le pont 3.

Traverser le pont et arriver à la route. Traverser au passage piéton, en face du chemin, puis faire 20 mètres à droite pour découvrir la chapelle 4.

Revenir vers le passage piéton, monter la rue à droite et s'arrêter au lavoir 5.

Grimper toujours tout droit jusqu'au poteau de randonnée intitulé « Le Riou » et emprunter le sentier en direction de « Pelvoux - St Antoine » tout de suite à droite. À la route descendre à droite et, juste après la résidence « Les Balmettes », descendre à droite pour découvrir l'église 6.

Remonter derrière vous jusqu'au croisement et continuer à droite. Passer devant le cimetière et grimper tout de suite après à gauche. Suivre ensuite le sentier à droite indiquant « Le Fangeas par le canal ». Passer devant la première vanne.

Longer le canal à droite jusqu'à une seconde vanne 7. Descendre à droite au milieu des arbres pour rejoindre la route.

Attention à la circulation !

Se rendre à la chapelle et son lavoir à gauche 8.

Revenir sur vos pas sur quelques mètres puis traverser au niveau de l'arrêt de bus pour emprunter le chemin en herbe entre les grillages. Au bout, continuer à droite sur le chemin puis traverser le pont à gauche pour terminer la balade au parking.

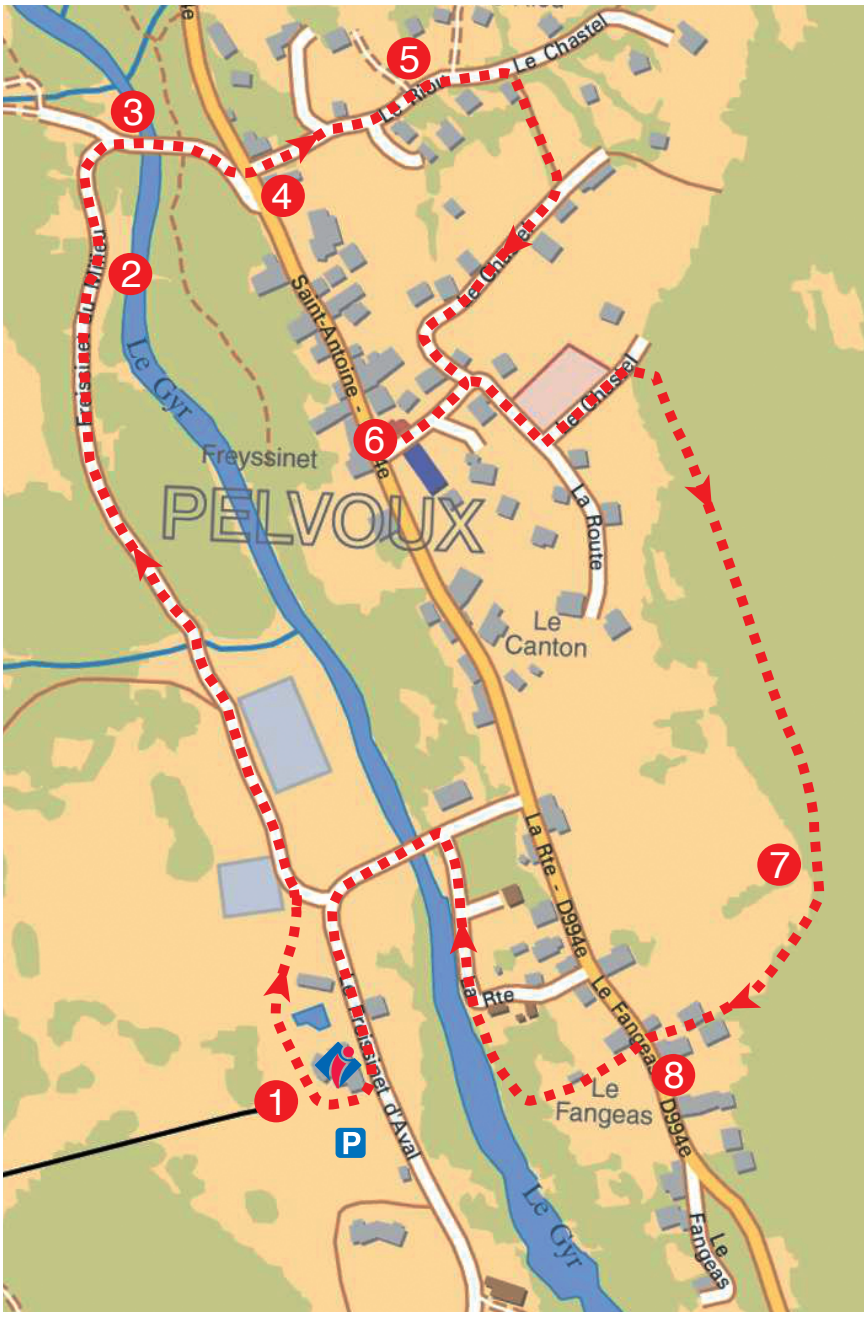

© randoland 2014 - © IGN 2014

Pelvoux

Le village de Pelvoux fut appelé La Pisse jusqu'en 1893 du fait du nom que portait la cascade de l'Eychauda. On ne conserva pas cette dénomination qui suscitait de trop nombreuses plaisanteries. L'appellation choisie alors fut Pelvoux : de « peuvo » et « pelva » signifiant montagne très élevée en référence au sommet culminant son territoire.

Vous trouverez au Poët la chapelle St-Pancrace datant du XVIIe siècle, au Sarret la chapelle St-Joseph, au Fangéas la chapelle Notre Dame des Sept Douleurs. Au hameau de St-Antoine se trouve l'église St-Antoine avec un cadran solaire de 1810. Et enfin aux Claux, la chapelle Ste-Barbe avec son cadran solaire restauré datant de 1792.

Pelvoux est **l'hiver une station de ski** familiale et dynamique, proche de la nature, bénéficiant d'une excellente qualité de neige et d'un ensoleillement exceptionnel. Avec 1050 m de dénivelé, 35 km de pistes balisées, Pelvoux-Vallouise est une station village alliant des équipements pour accueillir les enfants (jardins des neiges, piste de luge), des pistes pour tous niveaux et un domaine de ski hors-piste. Le ski de fond : possibilité de rejoindre Vallouise en longeant le torrent du GYR et une boucle de 8 km au départ de la station.

Balades à pied ou en raquettes, parapente, chiens de traîneaux, un village igloo avec de somptueuses sculptures de neige et de glace.

Pelvoux l'hiver, ce sont aussi des animations pour les enfants sur le front de neige, une garderie, une piste éclairée pour le ski nocturne, une patinoire naturelle et sa belle cascade de glace et un village igloo.

L'été, des randonnées « phares », comme le glacier blanc ou le lac de l'eychauda, le télésiège du Préron qui amène à 1815 mètres d'altitude, pour des randonnées à pied, mais également pour vous rapprocher du site de sauts en parapente, du lac de Puy-Aillaud et du sommet de La Blanche (2953 m avec son superbe panorama à 360° sur les massifs environnants).

Mais aussi, une piscine municipale découverte, une très belle via ferrata, une aire de jeux, des tennis, d'autres randonnées et circuits VTT, des animations tout au long de l'été…

office de tourisme la Vallouise
les Vigneaux Vallouise Pelvoux

Pour en savoir plus

Office de Tourisme de la Vallouise
Place de l'Église
05290 VALLOUISE
Tél. : 04 92 23 36 12
vallouise@paysdesecrins.com
www.paysdesecrins.com
ww.tourisme-lavallouise.com

Ce circuit a été mis en place dans le cadre d'un partenariat entre l'Office de Tourisme de la Vallouise et la société Randoland, spécialisée dans les circuits familles.

randoland.fr

Retrouver encore plus de balades partout en France sur www.randoland.fr !

4/6 ans

Pelvoux

randoland.fr

Avant de partir

Dans la forêt lointaine,
On entend le coucou.
Du haut de son grand chêne
Il répond au hibou :
Coucou, coucou
On entend le coucou.

À l'aide de ta *check-list*, vérifie qu'il ne te manque rien. Coche les objets que tu emmènes avec toi pour la balade.

Check-list

- ❑ tes fiches randoland ;
- ❑ un crayon ;
- ❑ de bonnes chaussures ;
- ❑ un chapeau ;
- ❑ un vêtement de pluie (selon la météo) ;
- ❑ un petit sac à dos ;
- ❑ une gourde avec de l'eau ;
- ❑ un appareil photo (pour garder des souvenirs !).

Les enfants observent les oiseaux du parc. Ils pensent avoir trouvé celui présenté dans leur revue. Utilise les informations fournies sur la page suivante pour retrouver l'oiseau recherché par nos amis. En fin de parcours, note son numéro dans la case prévue pour la réponse.

À la fin de ta balade, rends-toi à l'Office de Tourisme ou sur le site randoland.fr pour vérifier ta réponse.

© randoland 2014. Illustrations : Armelle Drouin.

DELVOUX

1 Le télésiège de Préron

Quel son entends-tu lorsque tu prononces le nom de ce télésiège ?

an ou on

couleur du corps

Tu vas découvrir la couleur du corps de l'oiseau.

2 Le point de vue

Une seule photo a été prise de cette passerelle. Laquelle ?

forme de la crête

3 Le panneau

Quel pictogramme vois-tu sur ce panneau ?

forme de la collerette

4 La chapelle

Quelle forme reconnais-tu au-dessus de l'entrée de la chapelle ?

couleur de la tête

5 Le lavoir

Quel domino indique le nombre de bassins de ce lavoir ?

forme de l'aile

6 L'église

Un seul de ces pinceaux n'a pas servi à peindre le cadran solaire de cette église. Lequel ?

couleur de la patte

7 Les vannes du canal

Combien de vannes as-tu vu sur cette portion du circuit ?

8 L'entrée de la chapelle

Tu peux voir un trou dans la porte d'entrée de la chapelle. Il permet de regarder à l'intérieur du monument. Mais quelle est la forme de ce trou ?

forme de la queue

CETTE PAGE EST PROTÉGÉE. POUR ACHETER LE FICHIER NON PROTÉGÉ, RENDEZ-VOUS SUR WWW.RANDOLAND.FR

© randoland 2017

7/9 ans

Pelvoux

Les Alpes sont une terre d'accueil pour la faune et la flore. Toute l'année on peut y observer différents éléments constituant le paysage.

Sur le territoire de la Vallouise on retrouve une plante particulière. Cette grande fleur jaune peut vivre jusqu'à 50 ans et met 10 ans pour fleurir la première fois. Peut-être que tu auras l'occasion d'en voir toi aussi durant ton séjour et ta balade.

L'inspecteur Rando, lui, est en vacances au camping de Pelvoux. Il décide justement de partir à la découverte de cette plante incontournable. Cependant, même s'il est au courant qu'on peut en faire du sirop, de la verveine ou encore des infusions ou du vin, il a complètement oublié son nom.

Sauras-tu l'aider à le retrouver ?

Tu disposes du plan ci-contre. À chaque point indice, lis bien les indications de la page suivante et reporte tes réponses sur la grille de bas de page.

Remets dans l'ordre les caractères des cases colorées pour retrouver le nom de cette plante.

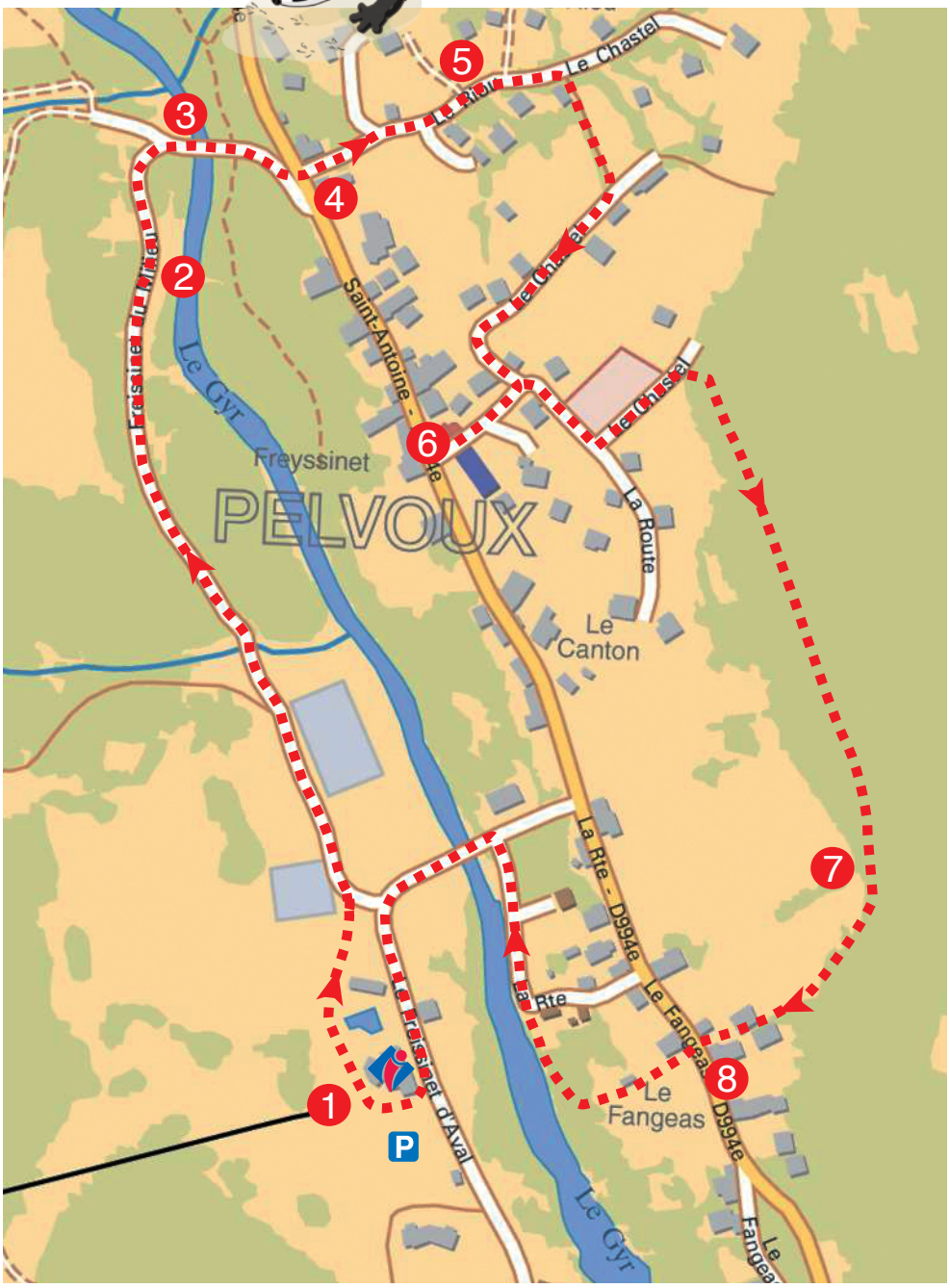

© randoland 2014 - © IGN 2014

CETTE PAGE EST PROTÉGÉE. CETTE PAGE E
POUR ACHETER LE FICHIER NON PROTÉGÉ
E PAGE EST PROTÉGÉE. CETTE PAGE EST PR
R ACHETER LE FICHIER NON PROTÉGÉ, REN
E EST PROTÉGÉE. CETTE PAGE EST PROTÉG
IETER LE FICHIER NON PROTÉGÉ, RENDEZ-
PROTÉGÉE. CETTE PAGE EST PROTÉGÉE. C
LE FICHIER NON PROTÉGÉ, RENDEZ-VOUS
ÉGÉE. CETTE PAGE EST PROTÉGÉE. CETTE
CHIER NON PROTÉGÉ, RENDEZ-VOUS SUR W
. CETTE PAGE EST PROTÉGÉE. CETTE PAGE
R NON PROTÉGÉ, RENDEZ-VOUS SUR WWW
TE PAGE EST PROTÉGÉE. CETTE PAGE EST P
PROTÉGÉ, RENDEZ-VOUS SUR WWW.RAND
GE EST PROTÉGÉE. CETTE PAGE EST PROTÉ
ÉGÉ, RENDEZ-VOUS SUR WWW.RANDOLAN
T PROTÉGÉE. CETTE PAGE EST PROTÉGÉE. C
RENDEZ-VOUS SUR WWW.RANDOLAND.FR
TÉGÉE. CETTE PAGE EST PROTÉGÉE. CETTE
EZ-VOUS SUR WWW.RANDOLAND.FR POUR
E. CETTE PAGE EST PROTÉGÉE. CETTE PAGE
OUS SUR WWW.RANDOLAND.FR POUR ACHE
TE PAGE EST PROTÉGÉE. CETTE PAGE EST
UR WWW.RANDOLAND.FR POUR ACHETER L
GE EST PROTÉGÉE. CETTE PAGE EST PROTÉ

Pelvoux

Pour toutes les activités de cette fiche, reporte dans la grille de bas de page les réponses trouvées en face des chiffres correspondants.

1 Le télésiège de Préron

Imagine-toi en Préron à emprunter le télésiège du peux rencontrer une série de panneaux. Mais dans quel ordre les voisins ?

Reporte, dans la grille et dans l'ordre, les lettres des panneaux que tu rencontres.

Ex. : B est le 1er panneau rencontré, C le 2nd et A le 3e.
On note donc dans la grille : BCA.

2 La passerelle

Enzo et Lucy ont effectué cette balade. À leur retour ils sont emplis de leurs photos. Une seule a été prise de la passerelle. Laquelle ?

Inscris dans la grille le prénom du photographe.

Enzo

Lucy

3 Le panneau

Sur ce plan, quel est le nom du cours d'eau qui traverse Pelvoux ?

Note ta réponse dans la grille.

4 La chapelle

Fais le tour de la chapelle et retrouve l'ouverture qui te permet de regarder à l'intérieur. Tu peux voir un tableau peint. Que tient sur ses genoux le personnage adulte ? Inscris ta réponse dans la grille.

5 Le lavoir

Examine bien ce lavoir. Son « robinet » se trouve au sommet d'une figure géométrique, formée par le béton qui soutient le mur. Quel est le nom de cette figure ? Inscris ta réponse dans la grille.

6 L'église

Sous le cadran solaire se trouve une croix. Recherche l'année inscrite dessus. Classe les chiffres dans l'ordre décroissant (du plus grand au plus petit). Inscris ensuite, dans la grille, les **bonnes lettres**, ton nouveau chiffre des centaines.

7 Les vannes du canal

Combien de vannes as-tu vu sur cette portion du circuit ?

Inscris le nom anglais de ta réponse dans la grille.

Aide
Les chiffres :
Un = *One* ;
Deux = *Two* ;
Trois = *Three* ;
…

8 Le lavoir et la chapelle

Regarde l'intérieur de la chapelle par le trou de la porte. Quelle est la couleur des murs ?

Note ta réponse dans la grille.

Remets en ordre les caractères des cases colorées pour retrouver le nom de la plante.

Grille réponse

Enigme 0517501M

TA RÉPONSE

1	2	3	4	5	6	7	8

© randoland 2014

9/12 ans

Pelvoux

La vallée de la Vallouise est une terre d'accueil pour tous les amateurs de randonnée. Entourée par de nombreux sommets, le territoire offre un panel d'activités de plein air dont l'alpinisme, le parapente, la descente en VTT, les via ferrata, l'eau vive, l'escalade, les randonnées…

En séjour à Pelvoux, l'inspecteur Rando et ses amis décident de s'attaquer au Pelvoux, un des plus hauts sommets de la vallée. Mais, avant de partir, l'inspecteur Rando, adepte de l'Histoire de la vallée, lance un défi à ses amis : retrouver l'identité de l'alpiniste à avoir effectué la première ascension du Pelvoux en juillet 1828.

Sitôt dit, sitôt fait ! Ils décident de mener l'enquête aux abords du hameau de Pelvoux mais ils auraient bien besoin d'un petit coup de pouce. Sauras-tu les aider ?

Liste des alpinistes

Johann COAZ né en 1822 à Anvers

Adrien Armand DURAND né en 1787 à Séverac le château

Henriette D'ANGEVILLE née en 1794 à Semur-en Auxois

Jacques BALMAT né en 1762 à Chamonix

John BALL né en 1818 à Dublin

Louis Ramond DE CARBONNIÈRES né en 1755 à Strasbourg

Jens ESMARK né en 1763 à Houlbjerg

Marie PARADIS née en 1778 à Chamonix

Michel Gabriel PACCARD né en 1757 à Chamonix

James David FORBES né en 1809 à Edimbourg

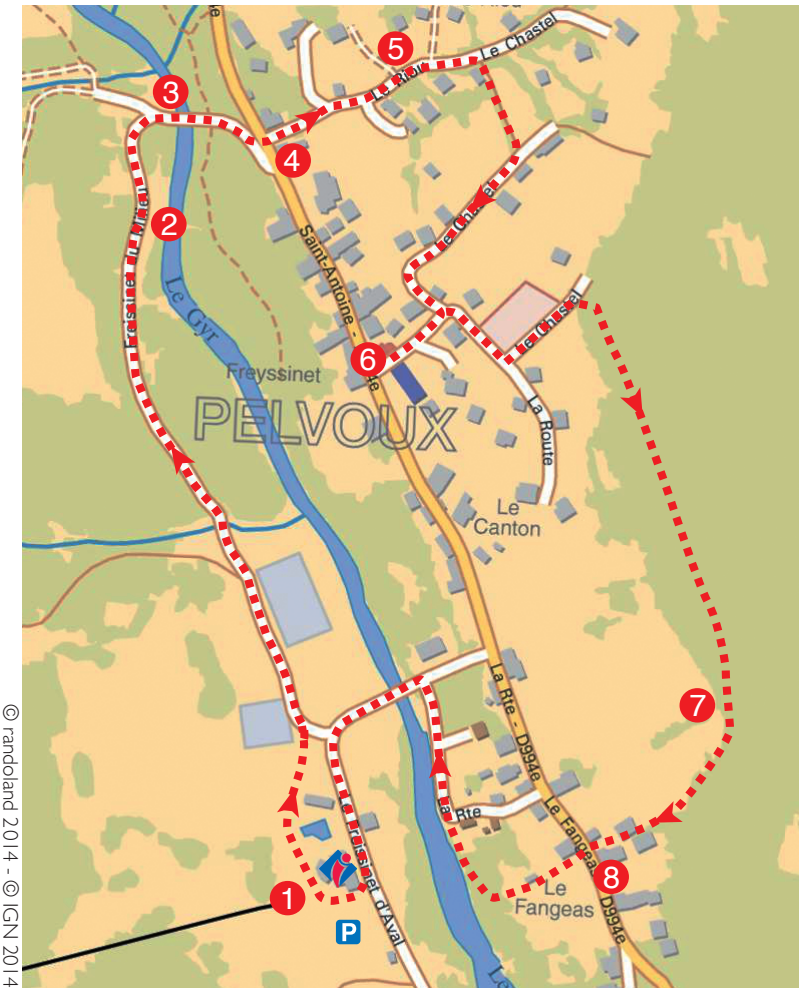

© randoland 2014 - © IGN 2014

Tu disposes du plan ci-dessous. À l'emplacement des points rouges, lis les indications qui te permettront de résoudre l'énigme principale et d'éliminer au moins un personnage à chaque énigme.

À l'office de tourisme ou sur le site randoland.fr, tu pourras vérifier si tu as trouvé la bonne réponse.

randoland.fr

CETTE PAGE EST PROTÉGÉE. CETTE PAGE E
POUR ACHETER LE FICHIER NON PROTÉGÉ
E PAGE EST PROTÉGÉE. CETTE PAGE EST PR
R ACHETER LE FICHIER NON PROTÉGÉ, REN
E EST PROTÉGÉE. CETTE PAGE EST PROTÉG
IETER LE FICHIER NON PROTÉGÉ, RENDEZ-
PROTÉGÉE. CETTE PAGE EST PROTÉGÉE. C
LE FICHIER NON PROTÉGÉ, RENDEZ-VOUS
ÉGÉE. CETTE PAGE EST PROTÉGÉE. CETTE
CHIER NON PROTÉGÉ, RENDEZ-VOUS SUR
. CETTE PAGE EST PROTÉGÉE. CETTE PAGE
R NON PROTÉGÉ, RENDEZ-VOUS SUR WWW
TE PAGE EST PROTÉGÉE. CETTE PAGE EST P
PROTÉGÉ, RENDEZ-VOUS SUR WWW.RAND
GE EST PROTÉGÉE. CETTE PAGE EST PROTÉ
TÉGÉ, RENDEZ-VOUS SUR WWW.RANDOLAN
T PROTÉGÉE. CETTE PAGE EST PROTÉGÉE. C
RENDEZ-VOUS SUR WWW.RANDOLAND.FR
TÉGÉE. CETTE PAGE EST PROTÉGÉE. CETTE
EZ-VOUS SUR WWW.RANDOLAND.FR POUR
E. CETTE PAGE EST PROTÉGÉE. CETTE PAGE
OUS SUR WWW.RANDOLAND.FR POUR ACHE
TE PAGE EST PROTÉGÉE. CETTE PAGE EST
UR WWW.RANDOLAND.FR POUR ACHETER
GE EST PROTÉGÉE. CETTE PAGE EST PROTÉ

Pelvoux

Lors d'un passage précédant l'hiver, tu as bien observé attentivement les indications fournies. Elles te permettront, aujourd'hui, de retrouver l'énigmatique alpiniste.

1 Le télésiège de Prégon

Examine bien les panneaux des règles d'utilisation du télésiège. Quel est le nombre maximum de passagers par télésiège ?
Ta réponse n'est pas présente dans l'année de naissance de l'alpiniste recherché.

2 Les passerelles

Une seule des photos ci-dessous a été prise de la passerelle. Retrouve-la !
L'alpiniste recherché ne porte pas le même prénom que le photographe de cette photo.

Dans ... Mon ...
Pour ... Mais ...

3 Le panneau

Sans compter celle qui se trouve au niveau du stade d'eau vive, combien vois-tu de zones difficiles à effectuer ? Dans quel sens ?
Ta réponse ne correspond pas au chiffre des unités de l'année de naissance de l'alpiniste recherché.

4 La chapelle

Fais le tour de la chapelle et retrouve l'ouverture qui permet de regarder à l'intérieur. Tu peux voir un tableau représentant sainte Marguerite. Si ce personnage adulte est un homme, alors l'alpiniste recherché est un homme. Si ce personnage adulte est une femme alors l'alpiniste recherché est une femme.

5 Le lavoir

Combien de bassins possède ce lavoir ? Tu viens de retrouver le numéro d'emplacement d'une lettre. Cette lettre n'est pas l'initiale du nom de l'alpiniste recherché.

6 L'église

Sur le cadran solaire peint sur l'église, tu peux voir plusieurs lignes rompues et chacune d'entre elles est composée de « lettres ». Mais quelle est la consonne qui est inscrite le moins de fois ?
Cette lettre n'est pas la première lettre du prénom de l'alpiniste recherché.

7 Les vannes du canal

Combien de vannes as-tu pu voir sur cette portion de la balade ?
La ... de naissance de l'alpiniste recherché est un multiple de ta réponse.

8 Le lavoir et la chapelle

Voici trois phrases à l'intérieur du lavoir et de la chapelle. Cependant, les mots des phrases sont inscrits dans le désordre. Examine bien par le trou de la porte et reconstitue les phrases pour retrouver celle qui est vraie. Le premier alpiniste du Pelvoux porte le même prénom que celui qui dit la vérité.
Louis : Les - de - sont - la - murs - chapelle - rouges.
Adrien : Au - voir - la - peut - de - fond - chapelle - on - un - bleu.
James : On - sur - le - à - statuette - peut - meuble - une - voir - cruche.

Tu connais maintenant le prénom du premier alpiniste du Pelvoux. Note son nom dans la case ci-dessous.

Énigme 0517501G

TRÉCOLS

© randoland 2014