

BALADES LUDIQUES

POUR PETITS ET GRANDS

Poncin



Photo © Randoland



Visiter,
se balader,
s'amuser!



MAIRIE DE PONCIN
1, place Bichat
01450 Poncin
Tél.: 04 74 37 22 77
www.poncin.fr
Email: mairie@pontdain.fr

2,4 km

40 m

1 h 30

Temps estimé pour un enfant
de 4 ans marchant à 1,8 km/h

Poncin

Départ: Place Léon Feltin (entrée sud du village)

GPS: 46.084677, 5.407115

Prenez un crayon!

Situé au cœur du Bugey, dans le département de l'Ain, le village de Poncin séduit par son charme médiéval et son cadre naturel préservé. Niché au bord de la rivière d'Ain, il conserve de nombreuses traces de son passé fortifié, avec ses remparts, ses ruelles pavées et ses anciennes portes d'entrée. Ce bourg de caractère, autrefois ville franche au Moyen Âge, invite à la flânerie entre patrimoine et paysages bucoliques.

Carnet de route

Soyez vigilants avec vos enfants notamment sur les zones non piétonnes. Le parcours s'effectue sous votre entière responsabilité. La société Randoland et l'Office de Tourisme déclinent toute responsabilité en cas d'accident.

Commencer la balade, place Léon Feltin. Observer, en contrebas, la fresque peinte sur le lavoir **1**.

Prendre la direction du centre-ville en empruntant la rue du 8 mai 1945. Vous entrez dans la vieille ville par la porte du Veyron en empruntant le passage de l'ancien pont-levis. Tourner à gauche pour faire le tour de l'église Saint Martin. Entrer pour observer la Vierge en majesté, dont la « sœur » est conservée au Musée du Louvre et le chœur **2**. Si l'église est fermée, la réponse à cet indice est donné au bas de cette page, sous la carte.

Ressortir de l'église et revenir vers la rue du 8 mai 1945. Passer devant le monument aux morts et emprunter la rue du 11 novembre. Remarquer les maisons sur arcades. Continuer, puis tourner à droite devant la fontaine,

rue Xavier Bichat. S'arrêter devant sa maison d'enfance au n° 10 **3**.

Au bout de la rue, descendre à droite, rue du Veyron. S'arrêter au niveau du n° 53 et se retourner pour observer la vue sur le château **4**.

Faire demi-tour, reprendre à gauche la rue Xavier Bichat sur quelques mètres et emprunter à droite, le passage couvert, rue du Mazet. Au bout de la rue, tourner à gauche sur quelques mètres et emprunter, en face du n° 42 bis un nouveau passage couvert à droite. En sortant de ce passage, tourner à gauche et s'arrêter devant le n° 20, typique maison vigneronne **5**.

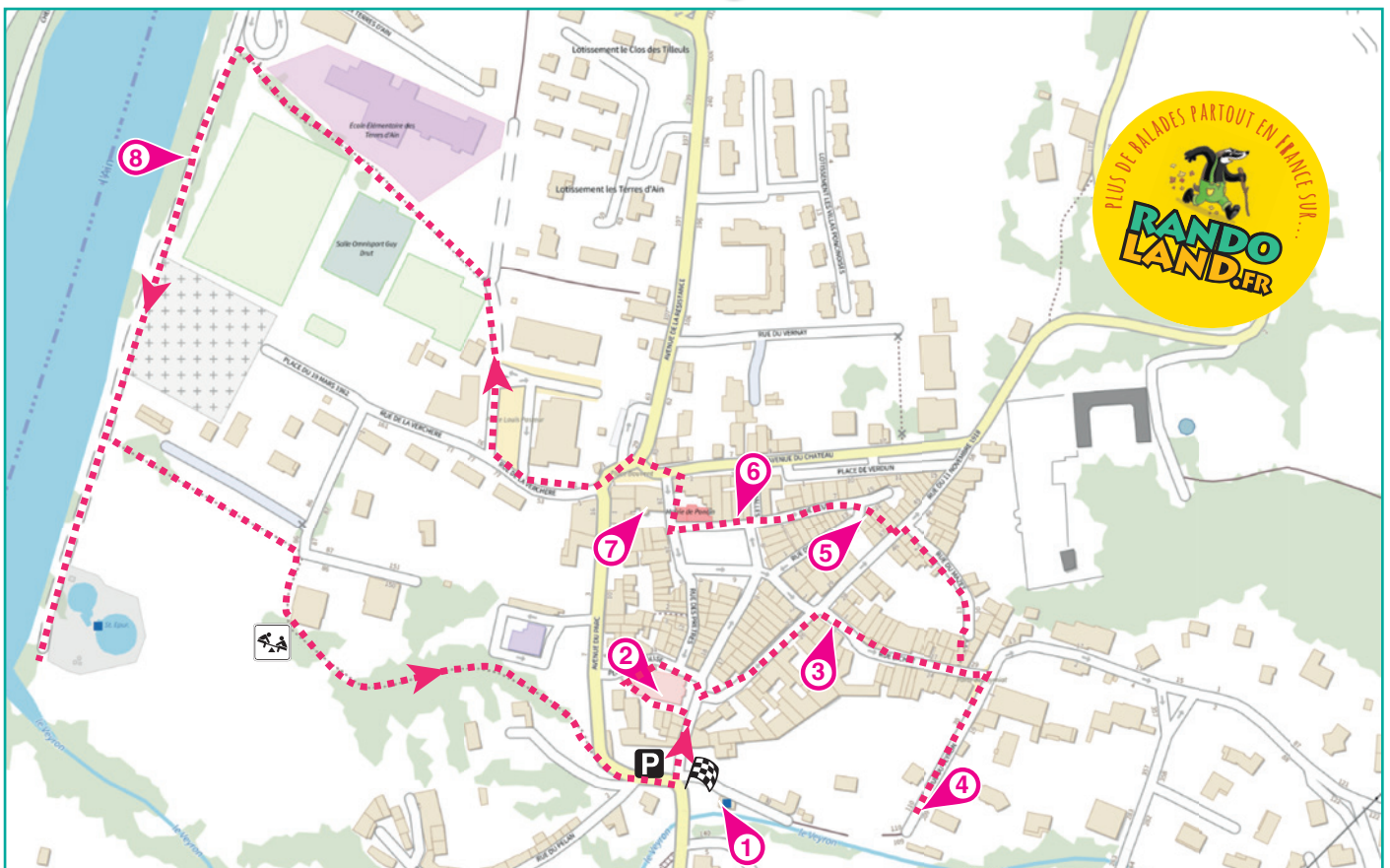
Laisser dans votre dos la maison vigneronne et se diriger en face vers le n° 15. Partir à gauche, rue Neuve. Arriver sur la place Xavier Bichat. Observer la façade l'hôtel de ville **6**.

Continuer dans la même direction et tourner dans l'impasse pour observer l'Hôtel de Bouvens **7**.

Revenir sur ses pas. Passer à gauche sous la porte de Bouvens. Partir à gauche, traverser sur le passage piéton et descendre rue de la Verchère. Passer devant le foyer rural puis tourner à droite, place Louis Pasteur. Juste après les terrains de tennis, prendre à gauche le chemin qui rejoint le bord de l'Ain (balisage jaune-rouge). Au bout, tourner à gauche et s'arrêter sous les grands arbres **8**.

Continuer le long du mur du cimetière. Vous pouvez faire un petit aller-retour jusqu'à l'embouchure du Veyron.

Prendre le premier chemin à gauche. Passer devant l'aire de jeux et poursuivre sur le chemin pour revenir sur la place Léon Feltin.





Poncin

Cherche où l'inspecteur Rando (à l'entrée du château sur la gauche) va se rendre et par où il va passer. Trace le chemin emprunté par l'inspecteur Rando en utilisant les informations de la page suivante.

Chaque fois qu'il empruntera une échelle rouge, colorie, dans l'ordre, les chapeaux de sorcière de la frise en bas de page.

En fin de parcours, note dans la case réponse le nombre de chapeaux coloriés. À la fin de ta balade, vérifie ta réponse sur le site randoland.fr ou à l'Office e Tourisme!



Ta réponse

CETTE PAGE EST PROTÉGÉE. CETTE PAGE EST PROTÉGÉE.



Poncin

POUR ACHETER LE FICHER NON PROTÉGÉ, RENDEZ-VOUS SUR WWW.RANDOLAND.FR

CETTE PAGE EST PROTÉGÉE. CETTE PAGE EST PROTÉGÉE.

1 La fresque du lavoir

5 La maison vigneronne

Quel animal est visible sur la fresque ?
Tu vas découvrir la première étape de l'Inspecteur Rando.

Compte le nombre de marches permettant d'atteindre la porte d'entrée (ne compte pas les deux premières marches qui permettent d'atteindre le premier palier). Quel domino comporte le même nombre de points ?



CETTE PAGE EST PROTÉGÉE. CETTE PAGE EST PROTÉGÉE.



LE FICHER NON PROTÉGÉ, RENDEZ-VOUS SUR WWW.RANDOLAND.FR

CETTE PAGE EST PROTÉGÉE. CETTE PAGE EST PROTÉGÉE.

2 L'église Saint-Martin

6 L'hôtel de ville

Quel blason est visible au-dessus de l'inscription THOIRE et VILLARS ?

Sur la grille du balcon, quelle feuille reconnais-tu ?



CETTE PAGE EST PROTÉGÉE. CETTE PAGE EST PROTÉGÉE.

NON PROTÉGÉ, RENDEZ-VOUS SUR WWW.RANDOLAND.FR

CETTE PAGE EST PROTÉGÉE. CETTE PAGE EST PROTÉGÉE.



PROTÉGÉ, RENDEZ-VOUS SUR WWW.RANDOLAND.FR

CETTE PAGE EST PROTÉGÉE. CETTE PAGE EST PROTÉGÉE.

3 La maison natale de Xavier Bichat

7 L'hôtel de Bouvens

Quel groupe d'étiquettes te permet de reconstituer le mot de la 4^e ligne.

Combien de fenêtres comprises-tu à l'angle de la tour ?



CETTE PAGE EST PROTÉGÉE. CETTE PAGE EST PROTÉGÉE.

RENDEZ-VOUS SUR WWW.RANDOLAND.FR

CETTE PAGE EST PROTÉGÉE. CETTE PAGE EST PROTÉGÉE.



RENDEZ-VOUS SUR WWW.RANDOLAND.FR POUR ACHETER LE FICHER NON PROTÉGÉ, RENDEZ-VOUS SUR WWW.RANDOLAND.FR

4 La vue sur le château

8 Les grands arbres

Quelle photo a été prise d'ici ?

Quelle est l'écorce des arbres de l'allée ?



RENDEZ-VOUS SUR WWW.RANDOLAND.FR POUR ACHETER LE FICHER NON PROTÉGÉ, RENDEZ-VOUS SUR WWW.RANDOLAND.FR

CETTE PAGE EST PROTÉGÉE. CETTE PAGE EST PROTÉGÉE.



RENDEZ-VOUS SUR WWW.RANDOLAND.FR POUR ACHETER LE FICHER NON PROTÉGÉ, RENDEZ-VOUS SUR WWW.RANDOLAND.FR

CETTE PAGE EST PROTÉGÉE. CETTE PAGE EST PROTÉGÉE.

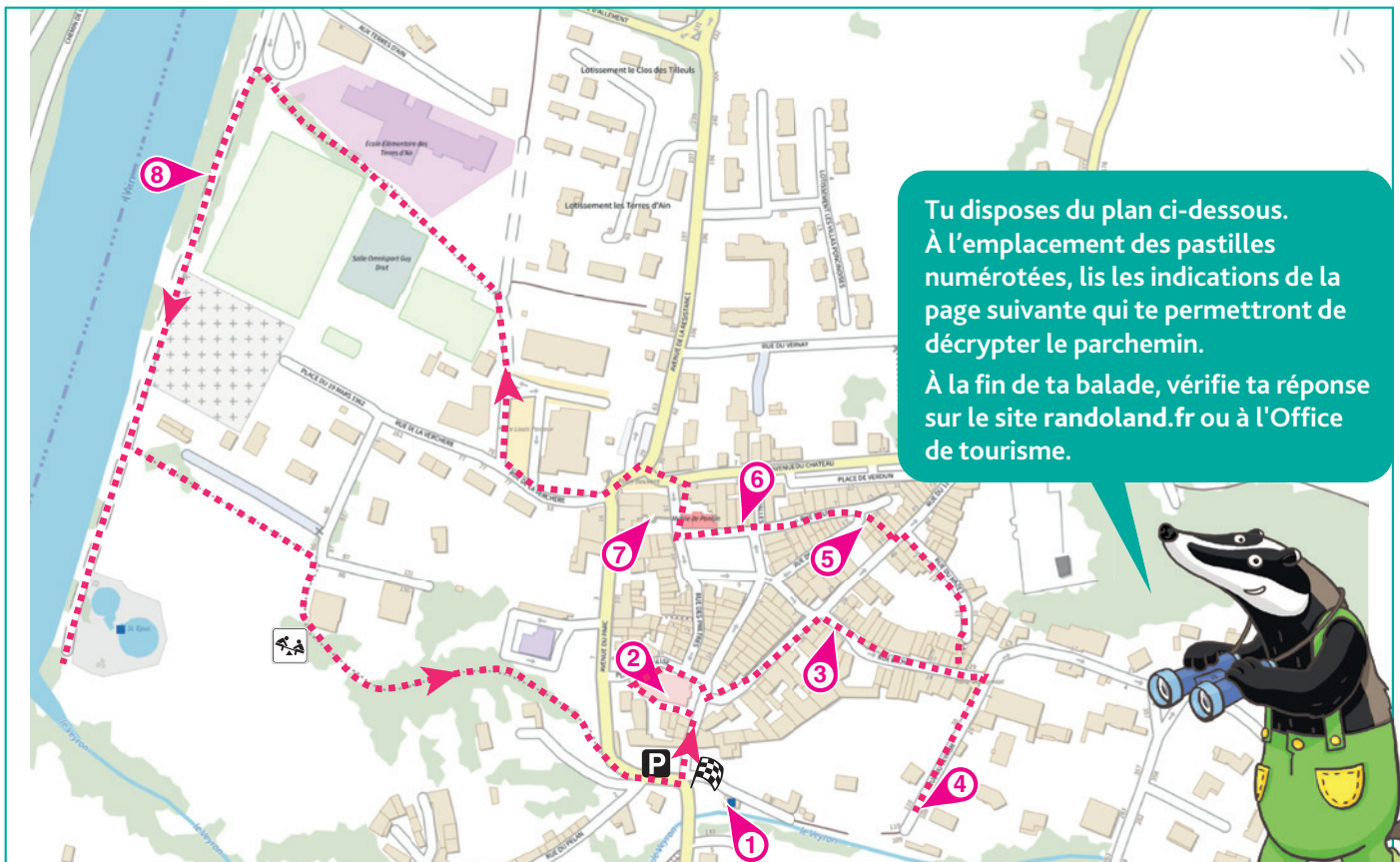


LE TRÉSOR DU CHÊNE


À Poncin, les enfants aimaient jouer au détective. Un jour, ils trouvèrent un parchemin ancien près du lavoir. Il disait: "Cherche un trésor caché à l'ombre d'un grand tilleul. Compte dix pas vers le soleil couchant, puis tourne trois fois sur toi-même. Là, tu trouveras une pierre plate. Soulève-la et découvre le secret que la nature a gardé."

Excités, les enfants se mirent en quête. Ils trouvèrent le grand tilleul et comptèrent les pas vers le soleil couchant. Après avoir tourné trois fois, ils soulevèrent une pierre plate et découvrirent le parchemin ci-contre.

Avec l'aide de l'Inspecteur Rando, pars vite à la découverte des indices pour décrypter le parchemin et découvrir le trésor.



Tu disposes du plan ci-dessous. À l'emplacement des pastilles numérotées, lis les indications de la page suivante qui te permettront de décrypter le parchemin. À la fin de ta balade, vérifie ta réponse sur le site randoland.fr ou à l'Office de tourisme.





Poncin

LE FAUSSAIRE DU CHÂTEAU

En 1823, lors de travaux de rénovation près des anciens remparts de Poncin, un plan mystérieux est retrouvé. Il s'agit d'une reproduction d'un ancien document de grande valeur... mais quelque chose cloche. Un expert confirme qu'il s'agit d'un faux !

Qui a pu réaliser cette contrefaçon historique ? Un habitant de Poncin, connaissant bien les lieux et les archives, semble impliqué. Neuf suspects sont identifiés : un vieux notaire passionné d'histoire, une relieuse de livres anciens, un herboriste curieux, une institutrice collectionneuse, un sculpteur, un apprenti dessinateur, une chouette savante (mascotte du village !), un corbeau niché dans le grenier d'une maison vigneronne... et même un chat noir toujours fourré dans les archives !

À chaque étape, grâce à ton sens de l'observation et de la logique, tu pourras disculper un suspect. À toi de mener l'enquête pour découvrir qui est le véritable faussaire du château !

Le faussaire du château

Suspects de l'enquête



CALAMUS Joseph
Notaire



GOLOTE Laurie
Relieuse



ARDENT Firmin
Herboriste



CHAUVE Léonie
Institutrice



TAILLIEUX Bastien
Sculpteur



CANSON Hugo
Dessinateur



CHOUETTE Marion
Mascotte



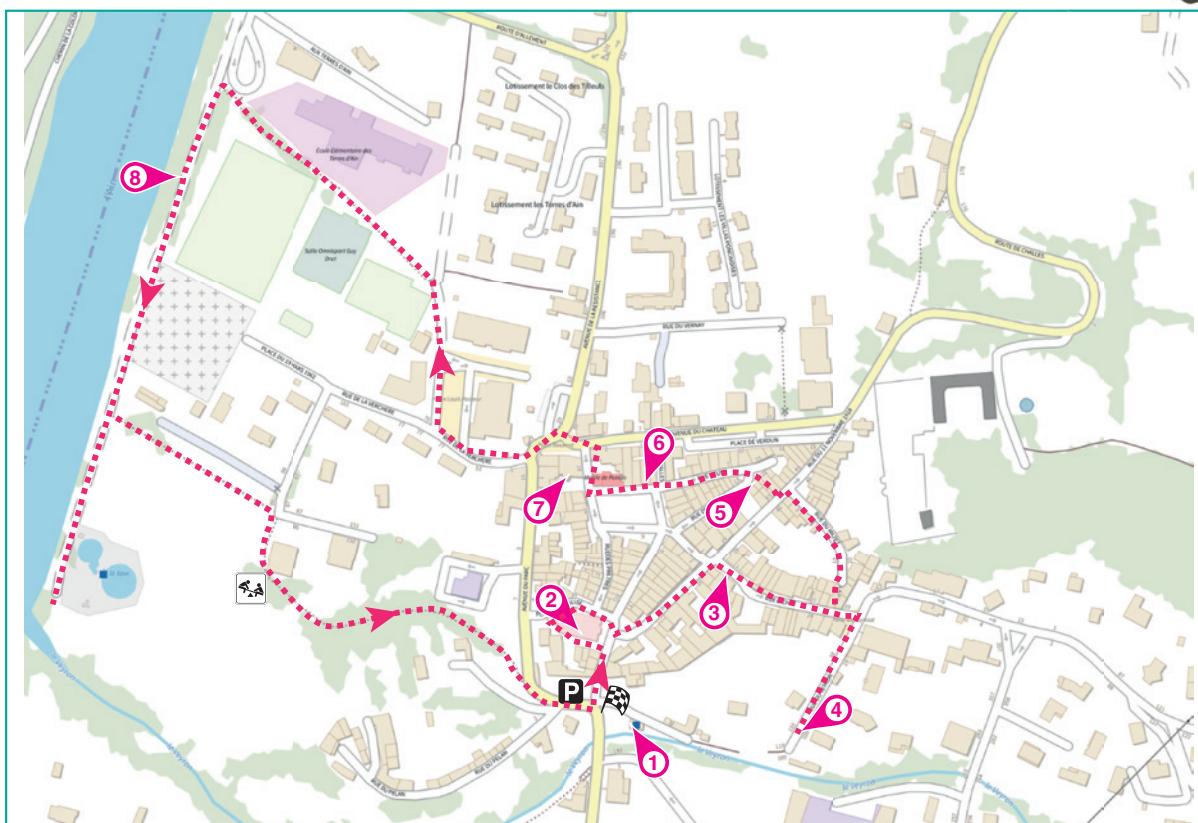
CORBEAU Jacasse
Chapardeur



GRIBOUILLE Minette
Veilleuse de nuit

Tu disposes du plan ci-dessous. À l'emplacement des pastilles numérotées, lis les indications qui te permettront de résoudre l'énigme principale.

À la fin de ta balade, vérifie ta réponse sur le site randoland.fr ou à l'Office de Tourisme.





CETTE PAGE EST PROTÉGÉE. CETTE PAGE EST PROTÉGÉE.

POUR ACHETER LE FICHER NON PROTÉGÉ. POUR ACHETER LE FICHER NON PROTÉGÉ.

CETTE PAGE EST PROTÉGÉE. CETTE PAGE EST PROTÉGÉE. CETTE PAGE EST PROTÉGÉE. CETTE PAGE EST PROTÉGÉE.

Lors du passage devant chacun des images, lis attentivement les indications fournies. Elles te permettront de résoudre l'énigme posée au verso de cette page.

L'escalier extérieur: Placé en façade, il permettait d'accéder directement à l'étage l'entrée dans les espaces de travail. Cet escalier, souvent en pierre, est un élément typique des maisons vigneronnes.

Le logis d'habitation: Derrière la porte principale, on trouvait la pièce de vie qui faisait office à la fois de cuisine et de salle commune, chauffée par un cheminée. Les ouvertures apportaient la lumière nécessaire, tout en restant à l'abri de l'humidité du sol. C'est là que la famille du vigneron vivait au quotidien.

Les combles: Sous la toiture, accessible par une ouverture haute, se trouvait le grenier. On y stockait les récoltes sèches ou le bois. Cet espace venait permettre aussi de faire sécher des produits agricoles.

Élimine le suspect qui vivait dans ce type de bâtisse.

1 La fresque du lavoir

Observe la fresque réalisée en 2019 par l'artiste Dominique Ogier. Un suspect s'est immiscé dans la scène.

Supprime-le de la liste le suspect.

2 L'église Saint-Martin

Recherche, dans le choeu, le vitrail qui représente Saint-Martin sur son cheval partageant son manteau avec un mendiant. Au bas de ce vitrail, on peut découvrir la famille qui l'a offert à l'église.

Un suspect a 4 lettres du nom de cette famille dans son prénom. Ce n'est pas le faussaire, raye-le de la liste.

3 La maison natale de Xavier Bichat

Quelle profession exerçait Xavier Bichat? Le nom d'un suspect commence par les deux mêmes lettres que la réponse. Ce n'est pas lui qui est le coupable, barre-le de la liste.

4 La vue sur le château

Parmi les trois photos ci-dessous, une seule a été prise ici. À qui appartient-elle?



NOÉLIE



AURIEL



ROMAIN

Élimine la femme dont le prénom est l'anagramme de celui noté sous la bonne photo!

Un peu d'aide

Une anagramme est l'utilisation des lettres d'un mot pour former un autre mot: Ex.: AIMER = MARIE

5 La maison vigneronne

Cette bâtisse illustre un type courant d'habitat viticole du Bugey, conçu pour associer la vie quotidienne et le travail de la vigne.

La **cave de cuvasse**, accessible par la petite porte sous l'escalier, il servait de cave et de cuvage. C'est ici que l'on avait posé les tonneaux et que l'on pressait le raisin. La fraîcheur et l'obscurité de cette partie semi-enterrée étaient idéales pour conserver le vin.

6 L'hôtel de ville

Observe la façade de l'hôtel de ville. De chaque côté du balcon, on peut y découvrir les principaux personnages qui ont participé à sa construction.

Le métier d'un des suspects y est inscrit. Mais ce n'est pas lui le faussaire. Supprime-le.

7 L'hôtel de Bouvens

En observant la tour de l'hôtel de Bouvens, deux amis en ont fait la description. Mais, attention, ils ne connaissent chacun qu'une seule voyelle.

ARTHUR: Lu tuur sumblu cumpurtur 4 utugus. Ellu us, luur, undu.

NOAH: C'ist fiix, li tiir i dis mirs driits. On viit dis fintris si' sis, inglis.

Élimine de la liste le suspect dont le prénom compte autant de lettres que celui qui dit vrai.

Amuse-toi à parler comme eux jusqu'au prochain indice!

8 Les grands arbres

Retrouve le nom de ces grands arbres, grâce aux photos d'écorces!

Celui qui utilise les fruits de ces arbres est innocent.



BOULEAU



TILLEUL



DOUGLAS

Circuit n° 0130301G

Tu devrais avoir retrouvé le nom du faussaire.

Ta réponse:

CETTE PAGE EST PROTÉGÉE. CETTE PAGE EST PROTÉGÉE.