


BALADES LUDIQUES

POUR PETITS ET GRANDS

Droué



Visiter,
se balader,
s'amuser!



Office de Tourisme Intercommunal
du Perche & Haut Vendômois
Place Pierre Genevée
41160 Fréteval
02 54 82 35 01
communication@cchv41.fr
www.tourisme-cphv.fr



Facile



2,7 km

1 h 30

Temps estimé pour un enfant de 4 ans marchant à 1,8 km/h.

Droué

Départ : Médiathèque « L'Autre Monde » Prenez un crayon !

GPS : 48.039273N / 1.074248E

Carnet de route

Soyez vigilants avec vos enfants notamment sur les zones non piétonnes. Le parcours s'effectue sous votre entière responsabilité. L'Office de Tourisme et la société Randoland déclinent toute responsabilité en cas d'accident.

La balade débute sur le parking de la médiathèque (n'hésitez pas à rendre visite au médiathécaire, c'est un grand passionné qui mérite qu'on prenne le temps d'aller le saluer !)

S'engager entre les barrières bleues pour avancer en direction de l'entrée de la médiathèque puis tourner à droite. Emprunter la passerelle en bois et continuer en direction de la mairie. En chemin, s'arrêter au skate-park .

Continuer tout droit puis traverser prudemment pour rejoindre la mairie de l'autre côté de la rue .

Tourner le dos à la mairie, partir à gauche vers le centre de secours et avancer jusqu'à la place de la République et le monument aux morts qui s'y élève .

Passer entre l'abribus et la place et continuer tout droit jusqu'à l'intersection avec la rue des Charmilles.

À partir d'ici, vous pouvez prolonger la balade jusqu'à la Pierre Cochée (3,2 km aller-retour). Pour ce faire, continuer tout droit jusqu'au hameau de Boisseleau en longeant la D19. À la sortie du hameau, tourner à gauche en suivant le fléchage jusqu'au site de la Pierre Cochée. Revenir sur ses pas jusqu'à l'entrée de la rue des Charmilles pour poursuivre la balade dans le village.

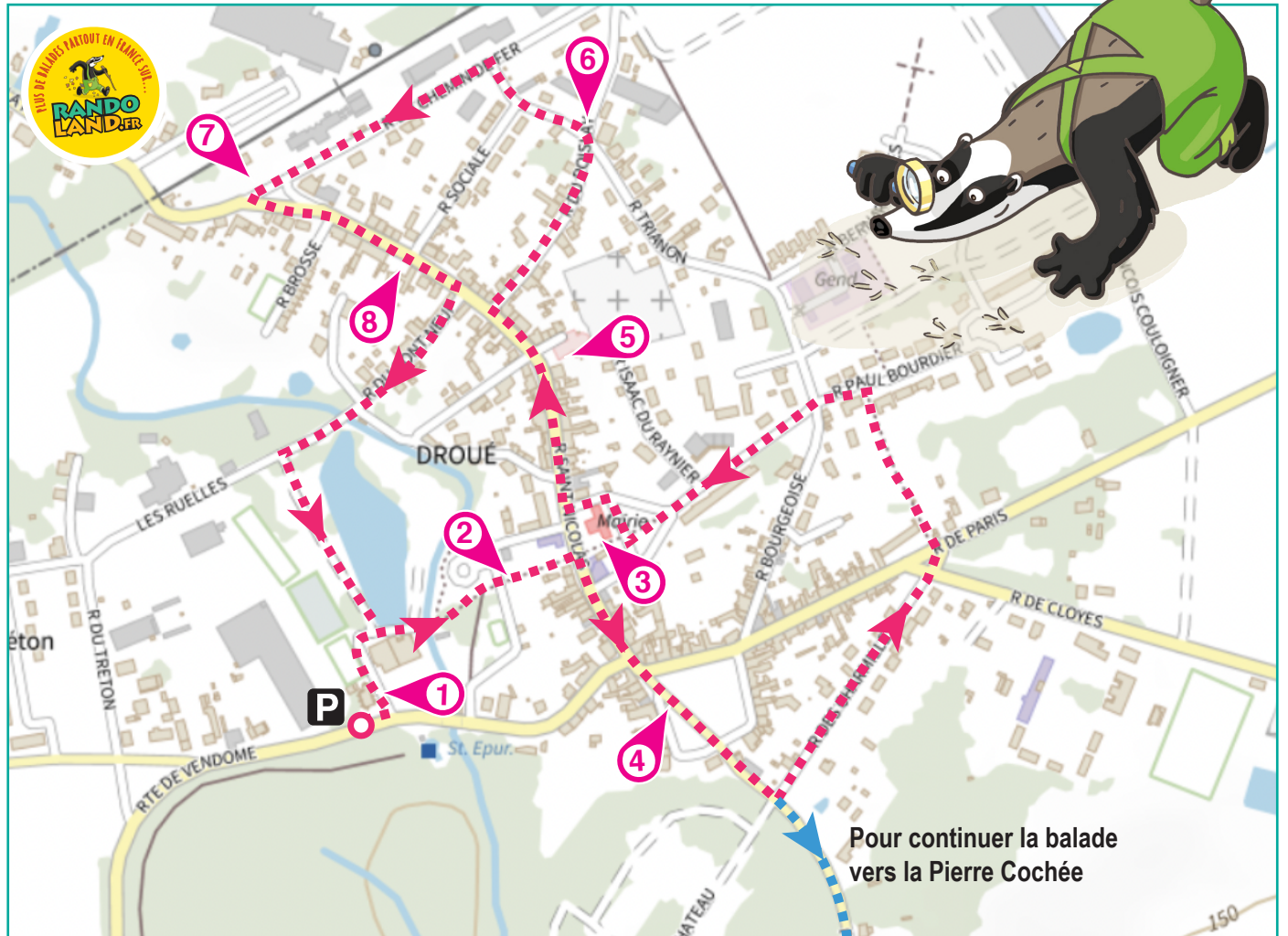
Remonter la rue des Charmilles jusqu'au panneau STOP. Traverser la rue de Cloyes et au nouveau panneau STOP, utiliser le passage piéton surélevé pour rejoindre en face l'allée piétonne. Continuer tout droit. Au bout de cette allée, tourner à gauche puis tout droit au panneau STOP dans la rue Félix Sully. Au niveau des commerces, suivre l'allée piétonne qui traverse le parc puis contourner la mairie par la droite. Au panneau STOP, tourner à droite en direction du clocher pour rejoindre l'église .

Dos à l'entrée de l'église, partir à droite puis emprunter la première rue à droite. Avancer jusqu'à l'intersection et observer d'ici le château d'eau .

Suivre la rue qui part à gauche et avancer jusqu'aux anciens silos. Tourner à gauche au panneau STOP et longer les usines jusqu'au bâtiment rose au bout de la rue : il s'agit de l'ancienne gare de Droué .

Emprunter la route qui repart vers l'église (on aperçoit le clocher depuis la gare) et continuer jusqu'à la villa située au n° 19 .

Poursuivre en direction de l'église puis s'engager dans la rue du Pont Neuf, à droite. Passer le petit pont qui enjambe le cours d'eau puis pousser le portail pour entrer dans le parc sur la gauche. Longer le sentier piéton jusqu'aux halles sportives pour revenir au parking de la médiathèque.



Pour continuer la balade vers la Pierre Cochée

4-6 ans







Droué

L'inspecteur Rando aimerait s'offrir un nouveau vélo... lequel va-t-il choisir ?

Pour le découvrir, réponds aux questions de la page suivante.

Chaque réponse t'indiquera un vélo à éliminer et à la fin, il ne t'en restera qu'un : le nouveau vélo de l'inspecteur Rando ! Tu pourras alors noter son nom dans la case réponse.

À la fin de ta balade rends-toi à l'Office de Tourisme ou sur le site www.randoland.fr pour vérifier ta réponse et gagner des points bonus !



Tu peux te rendre à l'Office de Tourisme ou sur le site www.randoland.fr pour vérifier ta réponse (code énigme 4107501P).

Circuit n° 4107501P

Ta réponse



1 La médiathèque

Quel dessin de livre retrouves-tu au-dessus du portail de la médiathèque ?
Tu vas découvrir, à chaque étape, quel vélo t'attend sur l'itinéraire. À la fin, il n'en restera qu'un : celui de l'inspecteur Rando !

5 L'église

De quelle forme est la porte d'entrée principale ?

6 Le château d'eau

Quel croquis ressemble le plus au château d'eau qui se trouve au bout du chemin ?

2 Le skate-park

De quelle couleur sont le pull et le bonnet du skateur représenté sur la fresque ?

3 La mairie

De quelle forme est l'horloge qui se trouve sur le toit de la mairie ?

7 L'ancien maire

Demande à un « grand » de te montrer la ligne où est mentionné un certain M. Massoubre sur la plaque fixée à gauche de la porte. Quelles étiquettes te permettent d'écrire son prénom ?

4 Le monument aux morts

Quelle est la plus grande inscription qui se trouve tout en haut de ce monument. Combien de fois apparaît le chiffre 4 dans ces inscriptions ?

8 Avenue de la gare n° 19

Combien de cheminées comptes-tu sur le toit de cette villa ?



Droué

ÉNIGME

À la sortie du village de Droué, cachée dans un bosquet de chênes parmi d'autres blocs de pierre, se trouve la célèbre « Pierre Cochée » de Droué. Ce monolithe de grès doit son nom aux multiples encoches visibles sur la roche, qui sont les témoins silencieux de l'usage qu'en faisaient les Celtes : c'est sur cette pierre, appelée « polissoir », qu'ils fabriquaient et aiguisaient leurs armes et leurs outils.

On pense que ce site et cette pierre a eu beaucoup d'importance pour les Gaulois, et notamment les druides, qui auraient utilisé cet endroit pour faire des sacrifices à l'une de leurs divinités.

L'inspecteur Rando est passionné par l'époque Gauloise. Veux-tu bien l'aider à découvrir le nom du Dieu auquel étaient dédiés les sacrifices que pratiquaient ici les druides ?

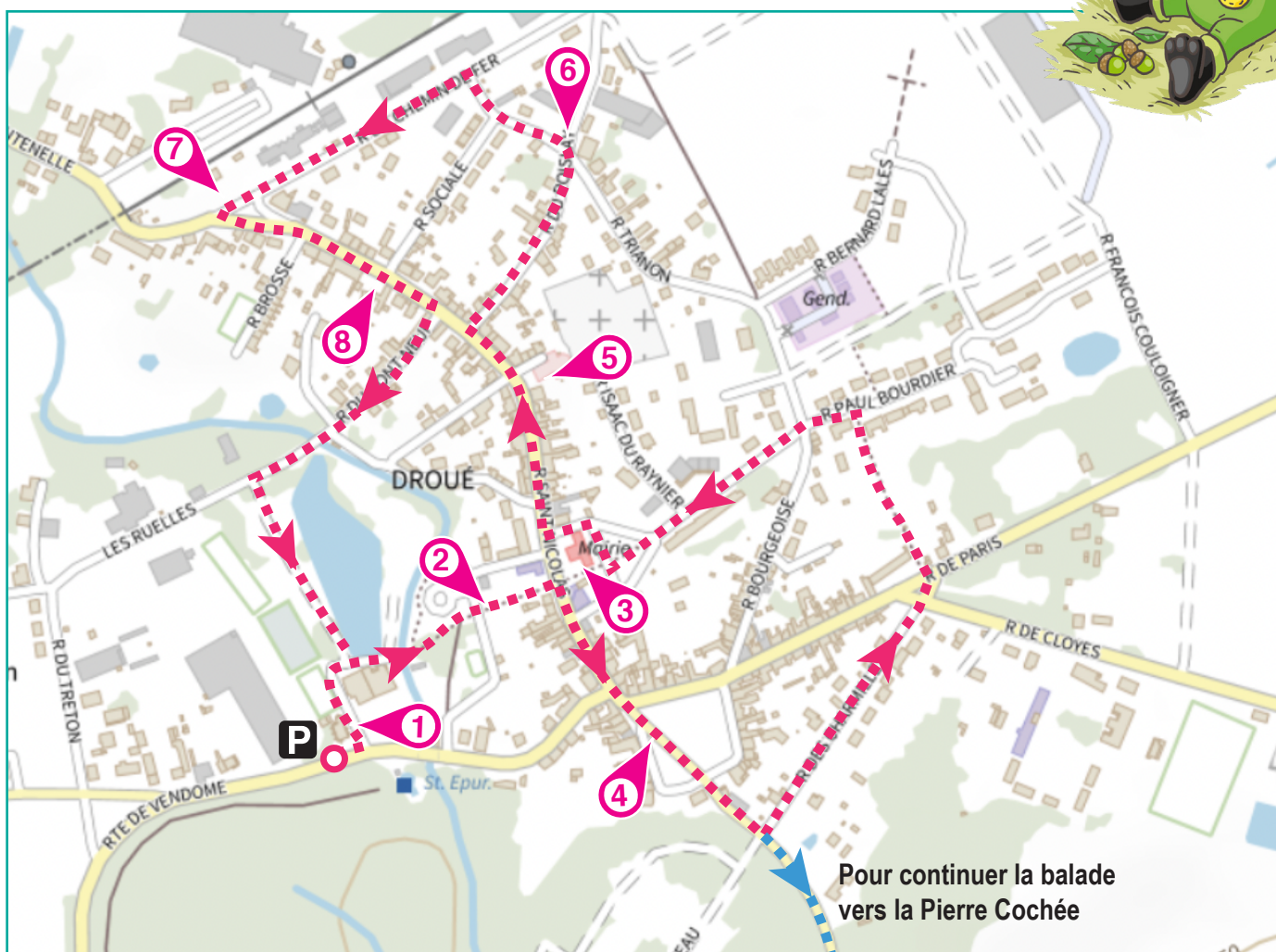


Tu disposes du plan ci-dessous.

À l'emplacement des pastilles numérotées, lis les indications qui te permettront de résoudre l'énigme principale.

À la fin de ta balade, rends-toi à l'Office de Tourisme pour vérifier ta réponse.

Tu peux aussi vérifier sur le site www.randoland.fr et gagner des points bonus !






Droué

ÉNIGME

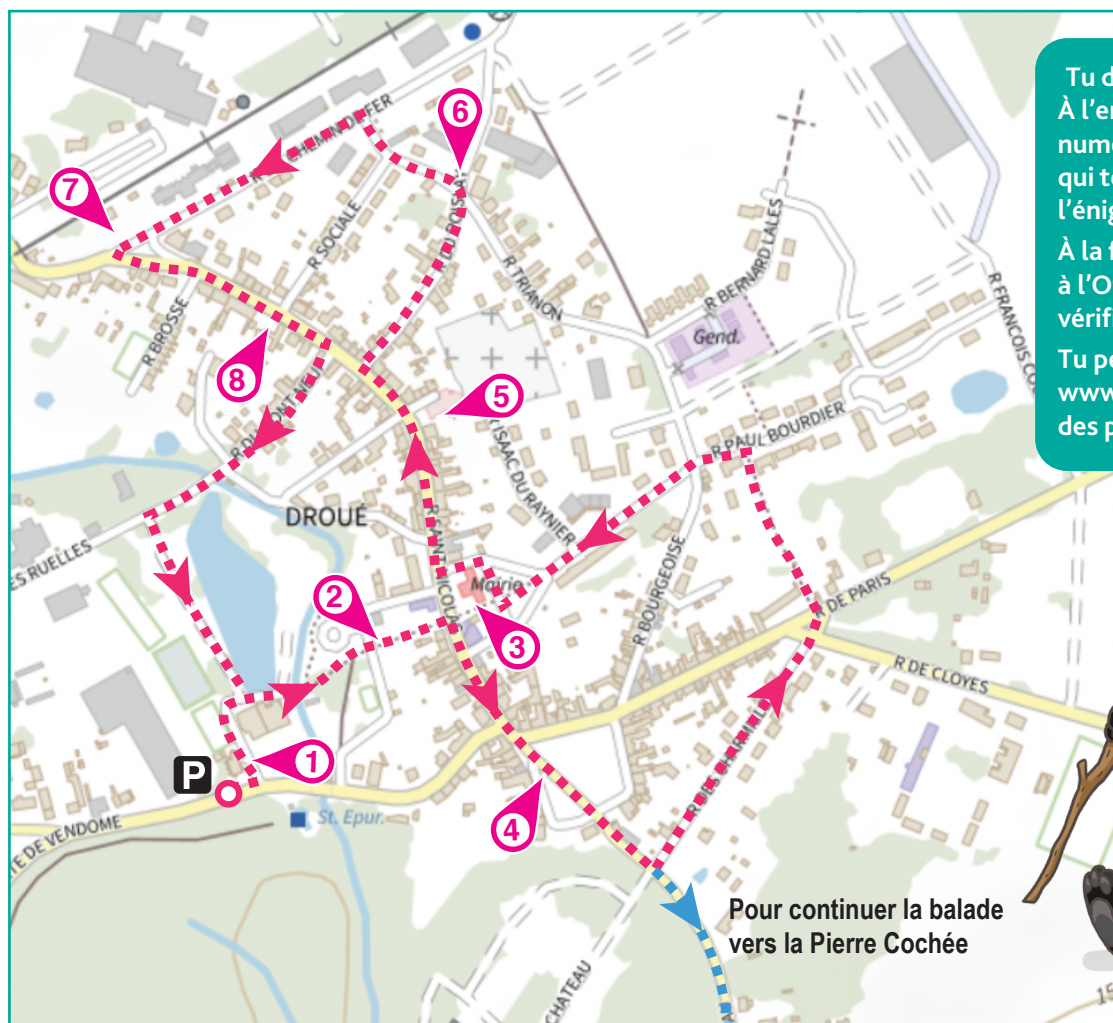
Connais-tu la légende du trésor de la Pierre Cochée ? On raconte que chaque Noël, à minuit exactement, cette pierre se soulève pour dévoiler un trésor inestimable... Mais malheur à celui qui cherche à s'en emparer : la pierre retombe sur lui ! Aucun de ceux qui se sont laissés tenter n'est jamais revenu au village...

Oui mais voilà, il en faut plus pour décourager l'inspecteur Rando ! Curieux plus que cupide, il a décidé de braver le danger pour vérifier si un trésor sommeille bel et bien sous cette pierre. Pour cela, il a décidé de s'offrir les services d'un aventurier qui n'a pas froid aux yeux et qui a inspiré le personnage d'Indiana Jones (enfin ça, c'est lui qui le dit !). L'inspecteur Rando avait noté le nom de ce chasseur de trésor sur un papier... mais étourdi, il l'a égaré ! Aide l'inspecteur Rando à retrouver l'identité et l'adresse de cet aventurier pour qu'il le rejoigne. Ils pourront ainsi organiser ensemble leur chasse au trésor !



LISTE DES AVENTURIERS

- ▶ **Ella PEURDERIEN**, 2 rue des Embrouilles à Paris
- ▶ **Yves AYARIVÉ**, 97 avenue Homère à Chartres
- ▶ **Paula RAUÏDE**, 19 allée des Panoramas à Orléans
- ▶ **Nora SION**, 7 rue Ravitail à Fréteval
- ▶ **Ali DRAVION**, 6bis rue de l'Aérodrome à Blois
- ▶ **Émile NOTHIK**, 12 boulevard Atlantique à Brou
- ▶ **Marc HAUPOLOT**, 8 quai des Caravelles à Quimper
- ▶ **Paul NORRE**, 46 rue du Sextant à Lyon
- ▶ **Élie PAURTHÉE**, 9 rue Katha à Vendôme



Tu disposes du plan ci-contre. À l'emplacement des pastilles numérotées, lis les indications qui te permettront de résoudre l'énigme principale. À la fin de ta balade, rends-toi à l'Office de Tourisme pour vérifier ta réponse. Tu peux aussi vérifier sur le site www.randoland.fr et gagner des points bonus !

Pour continuer la balade vers la Pierre Cochée



