Balades ludiques en Alsace

Obermodern-Zutzendorf à vélo

Tous les circuits sur www.visit.alsace

Visiter, se balader, s'amuser !

COMMUNAUTÉ DE COMMUNES
HANAU LA PETITE PIERRE

Ce parcours a été réalisé en collaboration de l'association Oz'Cour

Office de Tourisme Intercommunal de Hanau-La Petite Pierre
2a, rue du Château
67290 La Petite-Pierre
Tél. 03 88 70 42 30
www.tourisme.hanau-lapetitepierre.alsace
tourisme@hanau-lapetitepierre.alsace

6 km | 72 m | 1 h 30 | 3 h 30

3h30 de marche pour la totalité du circuit à pied ; 1h30 si la jonction entre les deux bourgs se fait en voiture.

Obermodern-Zutzendorf

Départ : Parking de l'Espace Locomotive à Vapeur
Adresse : 3 chemin du Sable, 67330 Obermodern
GPS : 48.84323N / 7.539725E

Prenez un crayon !

Carnet de route

Ce parcours s'effectue sur une véloroute. Restez vigilants avec vos enfants, notamment lorsque vous circulez sur des espaces partagés, qui ne sont pas exclusivement dédiés aux cyclistes. Le parcours s'effectue sous votre entière responsabilité. La société Randoland et l'Office de Tourisme Intercommunal déclinent toute responsabilité en cas d'accident.

Cette balade débute devant l'Espace Locomotive à Vapeur (ELAV) ①.
Laisser la locomotive sur la droite, passer devant l'entrée du périscolaire et avancer jusqu'au bout de la rue. Au panneau Cédez-le-passage, descendre à droite et emprunter le premier passage piéton pour traverser la rue de Bouxwiller. S'engager dans la rue interdite aux véhicules de plus de 5,5 tonnes et poursuivre jusqu'au n° 35, sur la droite ②.
Avancer toujours tout droit, jusqu'au panneau Stop. Traverser pour continuer tout droit puis au carrefour, partir à gauche en suivant le panneau vert de la piste cyclable. Descendre dans la première rue à droite puis traverser prudemment la rue de Kirrwiller pour aller observer la maison située au n° 9 ③.
Laisser cette maison sur la gauche et repartir tout droit jusqu'au panneau Stop. Là, tourner à gauche dans la rue des Seigneurs. Au bout de cette rue, partir à droite en direction du clocher. *Il est recommandé de faire ce morceau du parcours à pied, en poussant les vélos sur le trottoir, pour éviter de circuler sur la rue utilisée par les voitures*. Avancer toujours tout droit, passer entre l'église et la mairie et poursuivre jusqu'au n° 56, sur la droite de la voie ④.
Suivre la direction de Uhrwiller. Rejoindre la piste cyclable sécurisée à la sortie du village pour se rendre à Zutzendorf. À la fin de la piste, poursuivre tout droit et entrer dans le village. Passer devant l'école élémentaire et continuer tout droit jusqu'à la plus ancienne maison du village, située au n° 42, sur le côté gauche de la voie ⑤.
Laisser cette maison sur la gauche, poursuivre tout droit et au bout de la rue, partir à gauche vers Uhrwiller. S'arrêter devant le n° 31 de la rue de Hanau Lichtenberg ⑥.
Continuer de monter, passer au pied de l'église puis tourner à gauche sur la place de l'Église. Observer l'ancienne maison d'école ⑦.
Continuer en empruntant la rue dont l'entrée est marquée par une bouche incendie. S'engager sur la petite allée piétonne au bout de cette rue puis descendre à gauche. Au panneau Cédez-le-passage, traverser prudemment et continuer en face, dans la rue d'Obermodern, sans manquer d'admirer la superbe maison au n° 4. Tourner à gauche dans la venelle qui se faufile entre un jardin et une façade brune puis continuer tout droit pour sortir de l'impasse des Moutons. Traverser la rue pour prendre du recul et observer les deux maisons qui marquent les angles de cette impasse ⑧.
Continuer tout droit et tourner à droite tout de suite après le panneau 50. De retour sur une route goudronnée, partir à gauche et suivre la piste cyclable jusqu'au village d'Obermodern.
Traverser la rue de la Moder et monter dans la rue de la Gare. S'engager à droite, sur le chemin des Sables pour rejoindre l'ELAV, point de départ de cette balade.

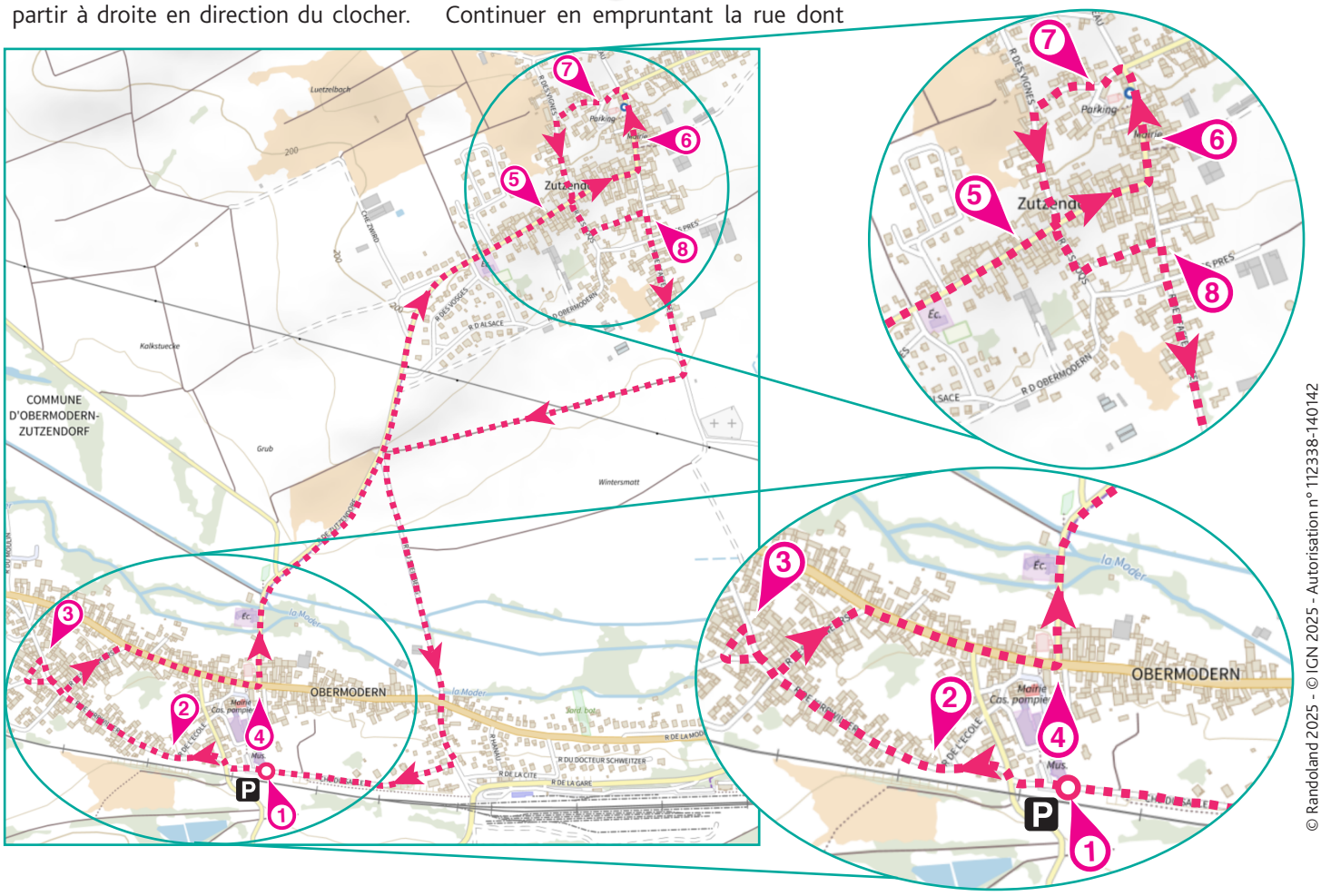

© Randoland 2025 - © IGN 2025 - Autorisation n° 112338-140142

Obermodern-Zutzendorf

L'inspectrice Cigo veut s'acheter un nouveau vélo… lequel va-t-elle choisir ?
Pour le découvrir, réponds aux questions de la page suivante.
Chaque réponse t'indiquera un vélo à éliminer et à la fin, il ne t'en restera qu'un : le nouveau vélo de l'inspectrice Cigo ! Tu pourras alors noter son nom dans la case réponse.
À la fin de ta balade, tu pourras vérifier ta réponse à l'Office de Tourisme. Tu peux aussi la vérifier sur www.randoland.fr pour gagner des points bonus !

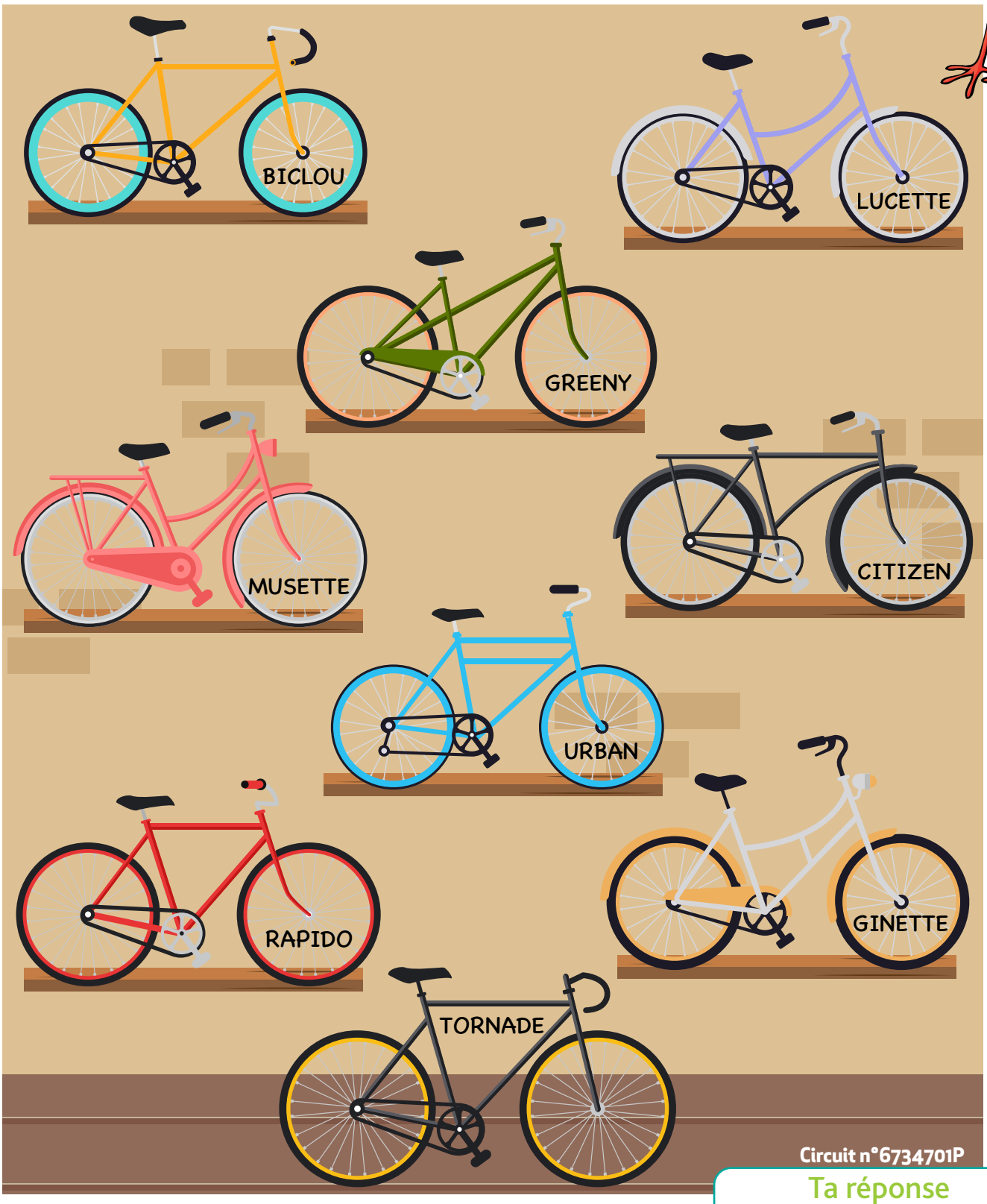

Circuit n°6734701P

Ta réponse

Tu peux te rendre à l'Office de Tourisme ou sur le site www.randoland.fr pour vérifier ta réponse (code énigme 6734701P).

© randoland 2025 Illustrations : Armelle Drouin - AdobeStock - Freepik.com - Pexels

Cette page est protégée. Cette page est protégée. Cette page est protégée.

7-9 ans

Obermodern-Zutzendorf

ÉNIGME

De passage à l'Espace Locomotive à Vapeur d'Obermodern, l'inspectrice Cigo a découvert de superbes maquettes de locomotives, réalisées par un grand passionné de trains originaire du village.

Elle y a également appris beaucoup sur l'histoire des chemins de fer, qui commence au XIXe siècle au Royaume-Uni. C'est dans ce pays qu'un certain Richard Trevithick a construit la toute première locomotive à vapeur en 1804, et c'est aussi là-bas qu'un train a transporté des passagers pour la première fois en 1825. Mais cette histoire s'est aussi un peu jouée en France ! En effet, c'est un ingénieur français qui conçoit une nouvelle chaudière, dite « tubulaire », qui permet de décupler la puissance des locomotives - et donc, la vitesse des trains !

« Cocorico ! se réjouit Cigo. Tout n'est pas anglais dans cette histoire de trains ! Aide-moi à chercher le nom de cet ingénieur pour en apprendre plus sur son travail, tu veux bien ? »

Tu disposes du plan ci-contre.
À l'emplacement des pastilles numérotées, lis les indications qui te permettront de résoudre l'énigme principale.
À la fin de ta balade, rends-toi à l'Office de Tourisme pour vérifier ta réponse.
Tu peux aussi la vérifier sur le site www.randoland.fr et gagner des points bonus !



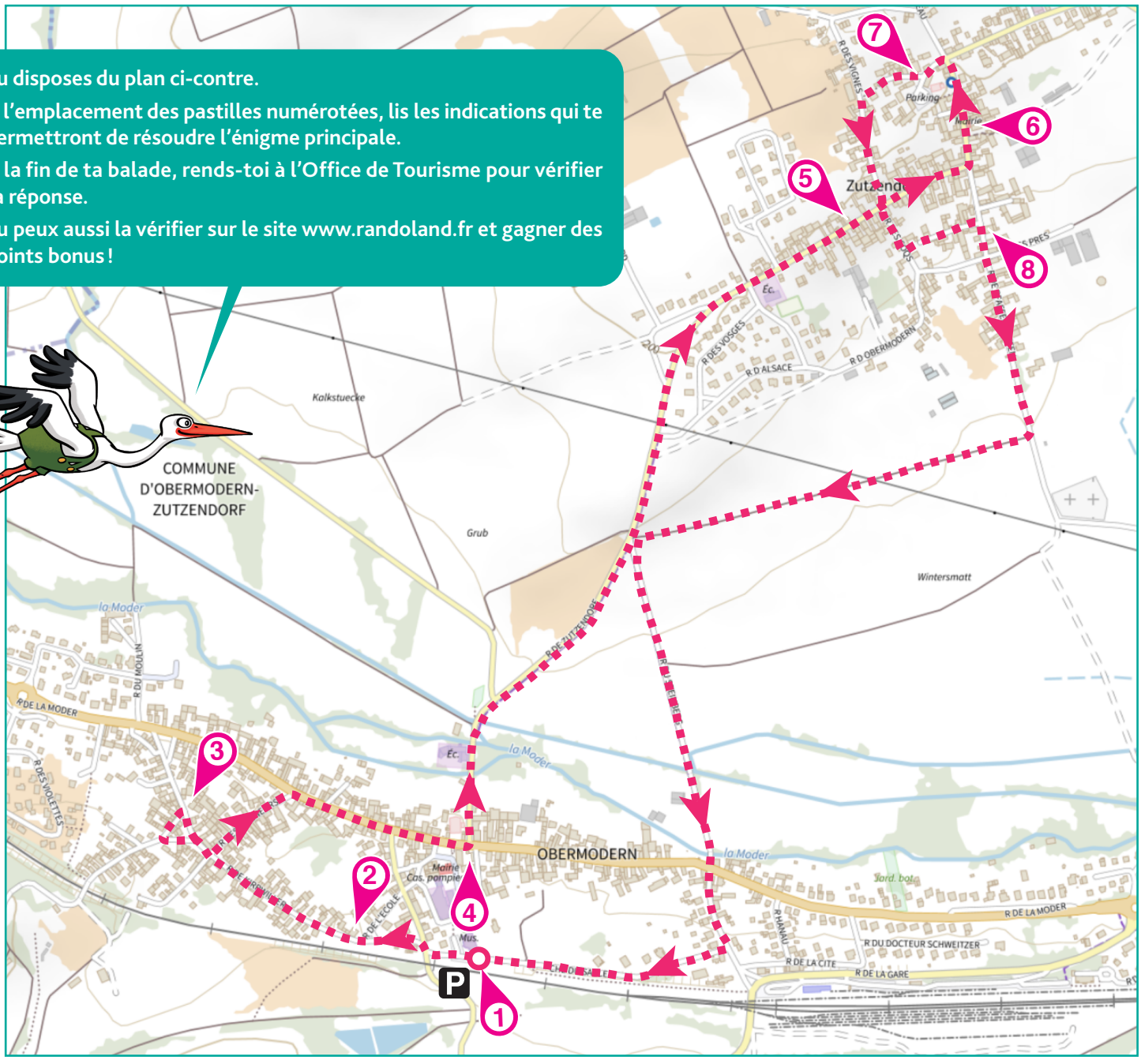

© Randoland 2025 - © IGN 2025 - Autorisation n° 112338-140142

CETTE PAGE EST PROTÉGÉE. CETTE PAGE EST PROTÉGÉE. CETTE PAGE EST PROTÉGÉE.

+ 10 ans

Obermodern-Zutzendorf

ÉNIGME

As-tu déjà entendu parler du géant d'Obermodern ? Il ne s'agit ni d'un conte, ni d'une légende locale, mais bien d'un homme qui vécut ici au début du XXe siècle. Déclaré « homme le plus grand du monde » à la foire de Paris de 1937, cet habitant d'Obermodern mesurait 2,42 m et chaussait du 64 !

À la libération, en 1945, les soldats américains firent de lui leur coqueluche et le surnommèrent « the big man in the FFI », le grand bonhomme des FFI (Forces Françaises de l'Intérieur). Tous voulurent prendre la pose avec lui, ce qui nous permet aujourd'hui de trouver de nombreuses photos du « géant ».

Si tu veux en savoir plus sur cet habitant d'Obermodern, il va falloir découvrir son identité dans un premier temps… alors chausse de bonnes backets et en route ! Les indices n'attendent que toi !

LISTE DES GÉANTS

- **Ferdinand WALCH**, né le 30 juin 1902 à Woerth
- **Alfred KLEIN**, né le 18 novembre 1908 à Strasbourg
- **Samuel GRUNDMAN**, né le 22 avril 1900 à Réding
- **Mathias SCHNEIDER**, né le 10 mars 1916 à Haguenau
- **Hans VOGLER**, né le 31 octobre 1913 à Bouxwiller
- **Abel KOENIG**, né le 12 juin 1909 à Pfaffenhoffen
- **Georges KIEFFER**, né le 5 novembre 1912 à Metz
- **Albert LINTZ**, né le 15 août 1901 à Hoffen
- **Peter EHRMANN**, né le 7 mai 1906 à Oberbronn

Tu disposes du plan ci-contre.

À l'emplacement des pastilles numérotées, lis les indications qui te permettront de résoudre l'énigme principale.

À la fin de ta balade, rends-toi à l'Office de Tourisme pour vérifier ta réponse.

Tu peux aussi la vérifier sur le site www.randoland.fr et gagner des points bonus !

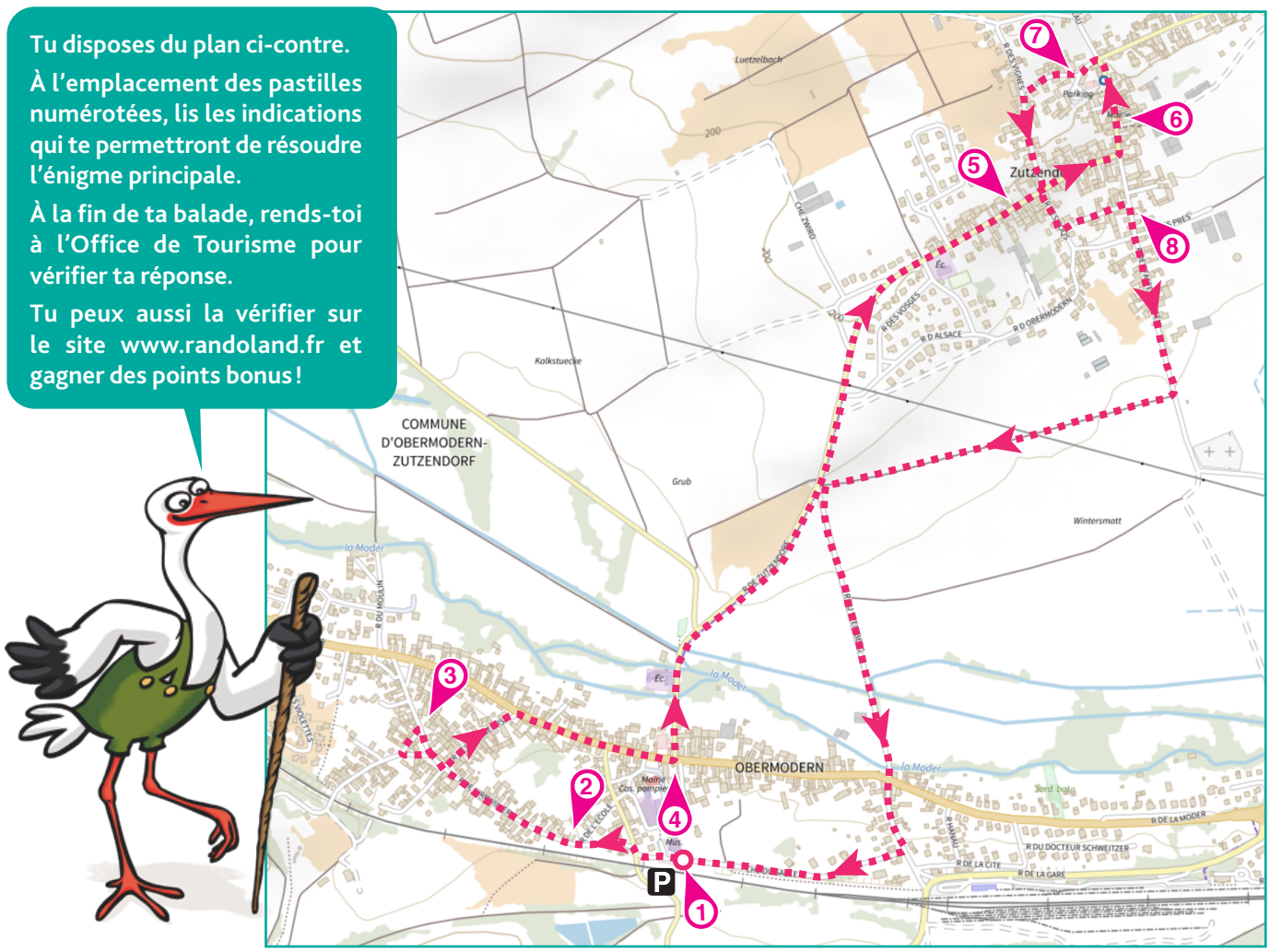

© Randoland 2025 - © IGN 2025 - Autorisation n° 112338-140142

CETTE PAGE EST PROTÉGÉE. CETTE PAGE EST PROTÉGÉE. CETTE PAGE EST PROTÉGÉE. POUR ACHETER LE FICHIER NON PROTÉGÉ, RENDEZ-VOUS SUR WWW.RANDOLAND.FR