

BALADES LUDIQUES

POUR PETITS ET GRANDS

Osenbach



© Mairie d'Osenbach



Visiter,
se balader,
s'amuser!



Pays de Rouffach
Vignobles & Châteaux
Communauté de communes



Offices de
Tourisme
de France



Eguisheim & Rouffach
L'Alsace essentielle®



**Office de Tourisme
du Pays d'Eguisheim et de Rouffach**

Bureau d'accueil de Rouffach
12a place de la République
68250 ROUFFACH
03 89 78 53 15

Bureau d'accueil d'Eguisheim
22a Grand'Rue
68420 EGUISHEIM
03 89 23 40 33

info@tourisme-eguisheim-rouffach.com
www.tourisme-eguisheim-rouffach.com



2,3 km

51 m

1 h 15

Temps estimé pour un enfant
de 4 ans marchant à 1,8 km/h

Osenbach

Départ: Parking - rue Albert Schweitzer

GPS: 49.987037N / 7.220400E

Prenez un crayon!

Carnet de route

Soyez vigilants avec vos enfants notamment sur les zones non piétonnes. Le parcours s'effectue sous votre entière responsabilité. La société Randoland et l'Office de Tourisme déclinent toute responsabilité en cas d'accident.

En quittant le parking, partir à droite. S'arrêter au niveau de la fontaine Saint-Étienne ①.

Monter en suivant la direction de Wintzfelden (attention, les trottoirs sont très étroits dans cette rue). Avancer jusqu'à la mairie, en haut de cette rue et observer la fontaine à la Vierge au centre de la place ②.

Traverser prudemment pour se rendre devant l'église ③.

Au bout de la rue de l'Église, partir à droite dans la rue du Bois et observer, tout près, la fresque de la boîte à livres ④.

Poursuivre le cheminement en montant dans la rue du Bois puis tourner dans la rue de Longchamp (première rue à gauche). Descendre jusqu'au bout et bifurquer de

nouveau à gauche. Passer devant le panneau n° 40 du Sentier des Sols et au carrefour, partir à gauche. S'arrêter devant la maison qui abrite la société de musique ⑤.

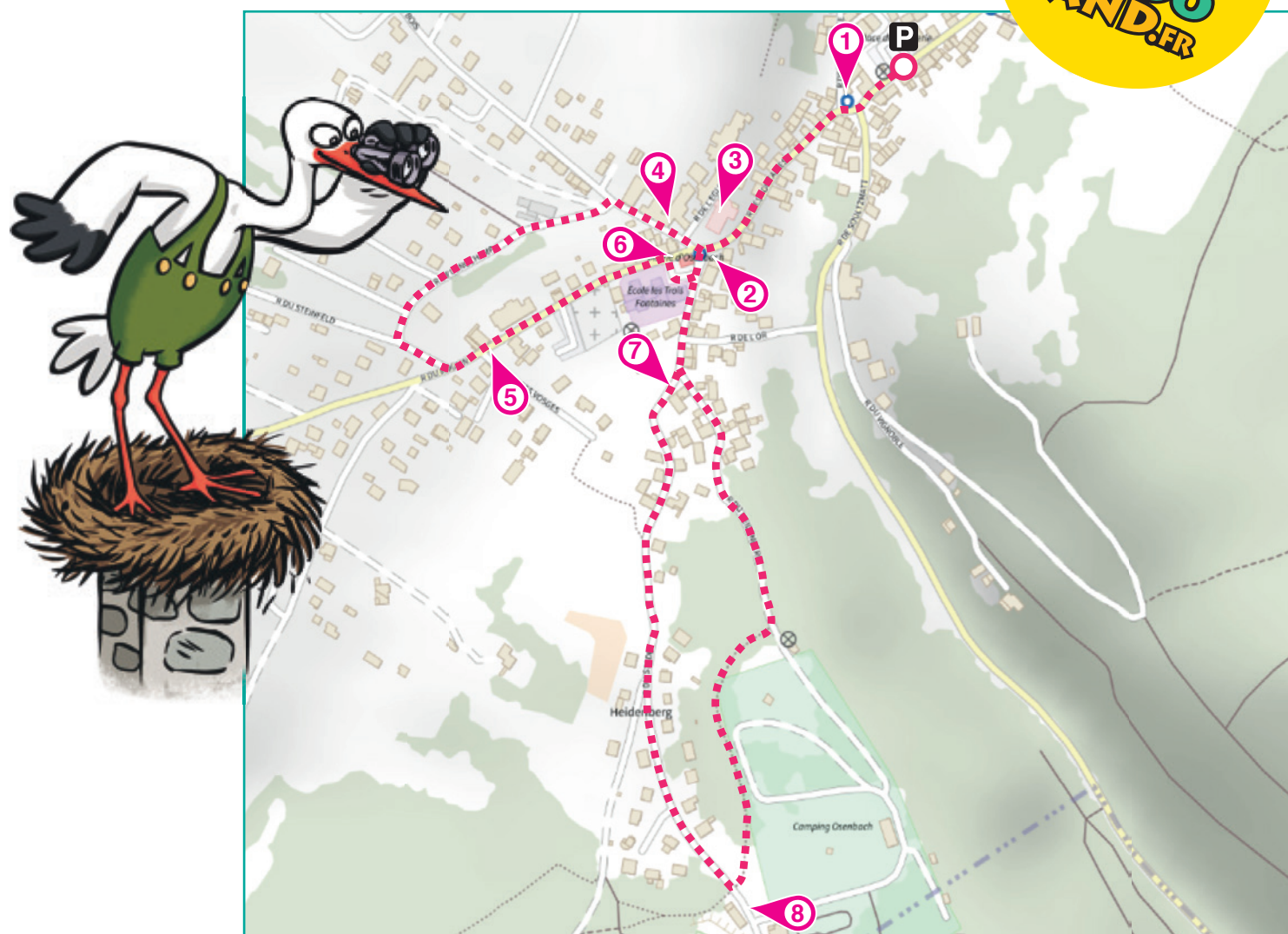
Continuer tout droit dans cette rue et s'engager dans la ruelle qui passe entre l'école et la mairie ⑥.

Partir à droite après l'école puis suivre la rue du Stade qui continue vers la droite. Avancer en cherchant sur la droite la maison située au n° 6 ⑦.

Monter la rue du Stade jusqu'au stade et son club-house ⑧.

Face au club-house, traverser le parking et suivre le chemin qui entre en forêt en longeant la clôture du camping. Au portail de l'antenne, descendre à gauche. Une fois de retour sur une voie goudronnée, poursuivre tout droit

puis suivre la direction de l'église pour revenir sur la place de la fontaine à la Vierge. De là, descendre prudemment la rue des Fontaines en suivant la direction de Munster et Soultzmatt (attention, les trottoirs sont très étroits dans cette rue). Une fois de retour devant la fontaine Saint-Étienne, suivre le panneau qui indique Gueberrschwihr pour retrouver le parking de la rue Albert Schweitzer, point de départ de cette balade.





Osenbach

Ce soir, les enfants participent au Vendredi de l'Observatoire à Osenbach. L'occasion pour eux d'admirer les étoiles au télescope ! Ils ont eu la chance d'en observer beaucoup, mais quelques-unes manquent à l'appel. Combien ?

À chaque indice de la balade, raye sur ce dessin les étoiles identiques à celle correspondant à ta réponse.

En fin de parcours, compte le nombre d'étoiles restantes.

Note ta réponse dans la case prévue en bas à droite.

Tu pourras vérifier si tu as trouvé la bonne réponse sur le site www.randoland.fr et gagner des points bonus !



TA RÉPONSE

CETTE PAGE EST PROTÉGÉE. CETTE PAGE EST PROTÉGÉE.



Osenbach

POUR ACHETER LE FICHIER NON PROTÉGÉ.

CETTE PAGE EST PROTÉGÉE. CETTE PAGE EST PROTÉGÉE.

La fontaine Saint-Etienne

Combien de bacs (tuyaux d'où s'écoule l'eau) la statue compte-t-elle sur cette fontaine?

Tu vas découvrir la première étoile à éliminer (grave tu es, elle s'en va de toi).



Le sociét de musique

Quel instrument de musique reconnais-tu autour d'un nom de cette ville?



CETTE PAGE EST PROTÉGÉE. CETTE PAGE EST PROTÉGÉE.

POUR ACHETER LE FICHIER NON PROTÉGÉ, RENDEZ-VOUS SUR WWW.RANDOLAND.FR

CETTE PAGE EST PROTÉGÉE. CETTE PAGE EST PROTÉGÉE.

POUR ACHETER LE FICHIER NON PROTÉGÉ, RENDEZ-VOUS SUR WWW.RANDOLAND.FR

CETTE PAGE EST PROTÉGÉE. CETTE PAGE EST PROTÉGÉE.

La fontaine à la Vierge

De quelle forme est le bassin de cette fontaine?



POUR ACHETER LE FICHIER NON PROTÉGÉ, RENDEZ-VOUS SUR WWW.RANDOLAND.FR

CETTE PAGE EST PROTÉGÉE. CETTE PAGE EST PROTÉGÉE.

POUR ACHETER LE FICHIER NON PROTÉGÉ, RENDEZ-VOUS SUR WWW.RANDOLAND.FR

CETTE PAGE EST PROTÉGÉE. CETTE PAGE EST PROTÉGÉE.

L'église

Quel nuage de chiffres correspond à l'année inscrite au-dessus de l'entrée principale?



Rue du Stade, n° 6

Une scène paysanne orne le bardage en bois du bâtiment du n° 6. Quel animal y reconnais-tu?



POUR ACHETER LE FICHIER NON PROTÉGÉ, RENDEZ-VOUS SUR WWW.RANDOLAND.FR

CETTE PAGE EST PROTÉGÉE. CETTE PAGE EST PROTÉGÉE.

POUR ACHETER LE FICHIER NON PROTÉGÉ, RENDEZ-VOUS SUR WWW.RANDOLAND.FR

CETTE PAGE EST PROTÉGÉE. CETTE PAGE EST PROTÉGÉE.

La fresque

Quel animal spillole sur la fresque? Quelle couleur sont ses ailes?



Le club foot

Cherche le blason de l'équipe de foot du village. Quel animal y est représenté?



POUR ACHETER LE FICHIER NON PROTÉGÉ, RENDEZ-VOUS SUR WWW.RANDOLAND.FR

CETTE PAGE EST PROTÉGÉE. CETTE PAGE EST PROTÉGÉE.

POUR ACHETER LE FICHIER NON PROTÉGÉ, RENDEZ-VOUS SUR WWW.RANDOLAND.FR

CETTE PAGE EST PROTÉGÉE. CETTE PAGE EST PROTÉGÉE.

POUR ACHETER LE FICHIER NON PROTÉGÉ, RENDEZ-VOUS SUR WWW.RANDOLAND.FR

CETTE PAGE EST PROTÉGÉE. CETTE PAGE EST PROTÉGÉE.



Osenbach

ÉNIGME

L'inspectrice Cigo est venue passer le week-end chez son amie Aria, qui vit tout près du camping d'Osenbach. Alors qu'elles sont en train de s'amuser à la tyrolienne, Cigo demande à son amie :

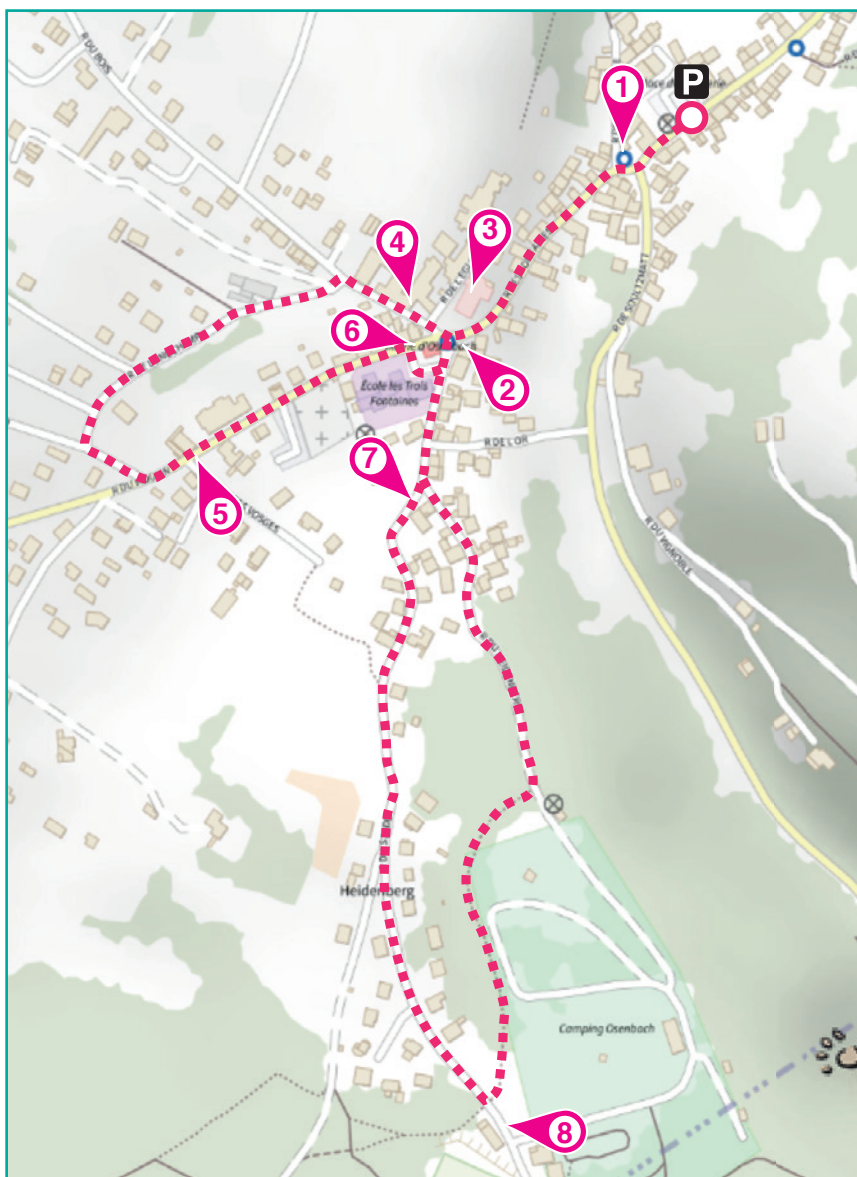
« - Dis Aria ? C'est quoi ces grands panneaux en bois qu'on voit un peu partout dans le village ?

- Les panneaux comme celui qui est au fond de l'aire de jeux là ? Ce sont les panneaux du Sentier des Sols. C'est un circuit de randonnée. C'est un monsieur du village, un ancien professeur de biologie de l'Université de Strasbourg, qui l'a créé il y a longtemps. Il voulait présenter l'incroyable diversité des sols autour de notre village et transmettre un peu de ses connaissances aux promeneurs curieux. En plus de la biologie, il enseignait aussi la science des sols à ses étudiants. Ah zut ! Je sais que ça porte un nom bien précis, mais il m'échappe maintenant... »

Qu'à cela ne tienne ! Cigo, dont la curiosité a été piquée, est bien décidée à retrouver le nom de cette science... mais elle aura besoin de ton aide ! Tu veux bien l'accompagner ?



© Office de Tourisme du Pays d'Eggenheim et de Rouffach



Tu disposes du plan ci-contre.

À l'emplacement des pastilles numérotées, lis les indications qui te permettront de résoudre l'énigme principale.

À la fin de ta balade, rends-toi à l'Office de Tourisme pour vérifier ta réponse.

Tu peux aussi vérifier sur le site www.randoland.fr et gagner des points bonus !



1 La fontaine Saint-Étienne

L'école et la mairie

PROTEGE, RENDEZ-VOUS C'EST PROTÉGÉE.

GÉ, REND

Reporte dans la grille le prénom de celui qui fait la proposition.

Inscris ta réponse dans la grille.

La fontaine à la Vierge

• **CETTE PAGE**

ENDEZ-V

Une scène paysanne orne le bardage en bois du
 l'étable n° 6. Quelle enluminure ! Mais
 appartient-elle aux animaux que tu y reconnais ?

N¹ PROTÉGÉ¹⁹, REN¹²

Remplace le nombre présent sous le bon d'achat
par la lettre qui a cette position dans l'alphabet.

Note la lettre découverte dans la grille.

L'église

ST PROTÉGÉE. C

Approche toi du monument aux morts et intéresse-toi aux noms des soldats morts durant la guerre de 14-18. Quatre membres de la famille Molteni ont pu combattre le 14-18 : Léon, Célestin et ?

PROTÉGÉE. CETTE

CETTE PAGE EST

Reporte le mot inscrit sous ta réponse dans la grille. **SUR WWW.RAI**

Le DAGE

Cherche le blason du club de foot de la commune
sur www.randola.com pour compléter ton
nom :

ECW 06

LE EST PROTÉGÉ
Reporte la lettre manquante dans la grille.

La fresque

DEZ-VOUS SUR V

EE. CETTE PAGE

AMÉLIA: Message reçu ... sur ... ! (bien compris)

VOUS: Superdupon **WWW.**

CÉLINE : Être tiré à...épingles (être habillé avec beaucoup voire trop de soin)

Note dans la grille le prénom de celle qui te donne
SUR WWW.RAND
un bon expression.

La société de musique

Amuse-toi avec l'année inscrite sur la façade de cette maison : range dans l'ordre croissant (du plus petit au plus grand) les chiffres qui composent.

V.V. RA

AND.F

T PROTÉGÉ

ANDOLAND

TÉGÉE. CE

AND ER D

Remets en ordre les caractères des cases colorées pour découvrir le nom de l'auteur qui écrit les

Ta réponse

FR POUR



Osenbach

ÉNIGME


Cigo a participé à une randonnée organisée sur le Bickenberg, tout près d'Osenbach. Robin, le guide nature qui animait cette sortie, a expliqué au groupe de visiteurs que cette colline présente une faune et une flore singulières, parce qu'elle a un sol calcaire, sec et pauvre. « D'ailleurs, a précisé Robin, on a découvert ici, à la fin des années 1990, une fleur qu'on ne trouve nulle part ailleurs. Nous ne pourrions pas l'observer aujourd'hui, ce n'est pas la saison, mais vous pourrez regarder sur Internet en rentrant chez vous » !

Ni une, ni deux ! À peine rentrée, Cigo se connecte pour voir à quoi ressemble cette fleur mystérieuse... Tu es curieux toi aussi ? Alors collecte les indices pour l'identifier parmi les photos ci-dessous !




© Office de Tourisme du Pays d'Eguisheim et de Rottlach


LISTE DES FLEURS




Orchis brûlé d'été
Floraison : juin à juillet
Taille : 80 cm max.



Œillet des Chartreux
Floraison : juin à sept.
Taille : 40 cm max.



Listère cordée
Floraison : mai à juillet
Taille : 65 cm max.



Frankénie hirsute
Floraison : mai à août
Taille : 10 cm max.



Anémone pulsatille
Floraison : avril à juin
Taille : 30 cm max.



Ophrys abeille
Floraison : avril à juin
Taille : 60 cm max.



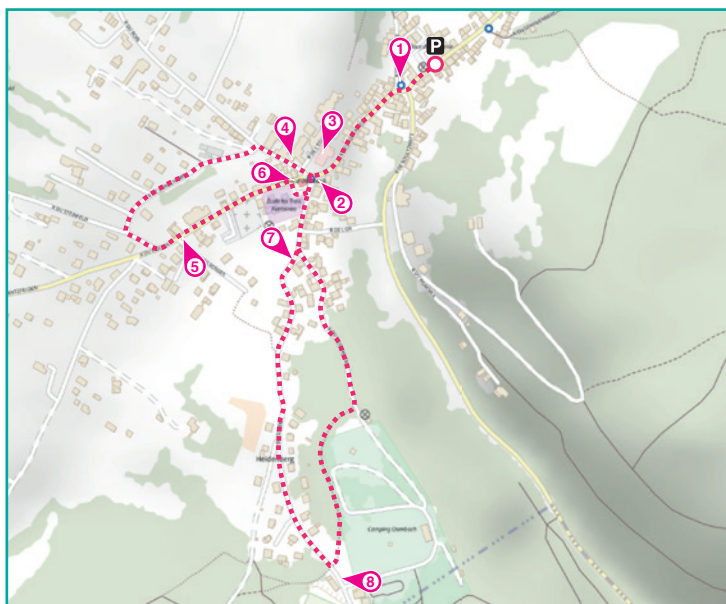
Orchis militaire
Floraison : avril à juin
Taille : 60 cm max.



Orchis bouc
Floraison : mai à juin
Taille : 85 cm max.



Pogonie langue-de-serpent
Floraison : juin à juillet
Taille : 30 cm max.



© Randoland 2025 - © IGN 2025 Autorisation n° 2112338-140143

Tu disposes du plan ci-dessus. À l'emplacement des pastilles numérotées, lis les indications qui te permettront de résoudre l'énigme principale.

À la fin de ta balade, rends-toi à l'Office de Tourisme pour vérifier ta réponse.

Tu peux aussi vérifier sur le site www.randoland.fr et gagner des points bonus !

Ta réponse:

GE EST PROTÉGÉE. CETTE PAGE EST PROTÉGÉE